

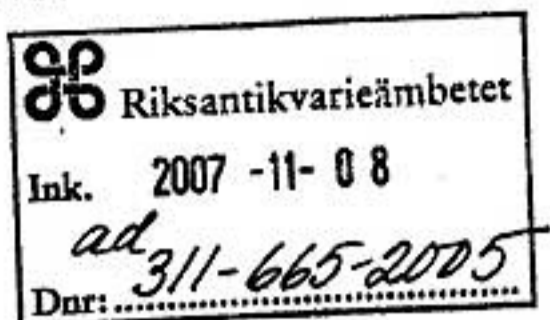


Kulturdepartementet

Riksantikvarieämbetet

Box 5405

114 84 Stockholm



Hemställan om utökning av och fastställande av skyddsföreskrifter för det statliga byggnadsminnet Kungsholms fort, Karlskrona kommun, Blekinge län

2 bilagor

Ärendet

Kungsholms fort förklarades som byggnadsminnesmärke 1935. Det är därmed ett statligt byggnadsminne enligt förordningen (1988:1229) om statliga byggnadsminnen m.m. Riksantikvarieämbetet har lämnat förslag till utökning av det statliga byggnadsminnet och hemställt att regeringen fastställer skyddsföreskrifter för det.

Kungsholms fort började byggas och bemannas 1680. Efter omfattande ombyggnader under 1870-talet fick anläggningen sitt nuvarande utseende. Som bestyckad befästning ingick anläggningen i försvarsorganisationen fram till 1971. Riksantikvarieämbetet har anfört bl.a. att Kungsholms fort utgör en representativ och välbevarad försvarsanläggning med stort kulturhistoriskt värde vad gäller arkitekturhistoria och försvarshistoria. Fästningen har även ett betydande symbolvärde. Anläggningar och byggnader visar på 1800-talets utveckling inom befästningskonsten.

Fortifikationsverket som förvaltar det statliga byggnadsminnet har yttrat sig över förslaget och haft synpunkter på byggnadsminnets avgränsning. Dessa har beaktats i Riksantikvarieämbetets slutliga hemställan.


Regeringens beslut

Regeringen beslutar enligt förordningen om statliga byggnadsminnen m.m. att det statliga byggnadsminnet Kungsholms fort, Karlskrona 2:30 f.d. stg 202, Karlskrona kommun, Blekinge län, härnäst ska innefatta det område och de byggnader som framgår av *bilagorna*. Vidare fastställer regeringen de skyddsföreskrifter som framgår av *bilaga 1*.

20.....-.....-.....beslöt.....

Regeringen erinrar om att bestämmelser om tillstånd till ändring, hävande eller överlåtelse finns i 6–10 §§ förordningen om statliga byggnadsminnen m.m.

På regeringens vägnar



Lena Adelsohn Liljeroth



Erik Wahlström

Kopia till

Finansdepartementet/BA, LFG

Fortifikationsverket

Länsstyrelsen i Blekinge län

Lantmäteriverket

Karlskrona kommun

Blekinge läns museum

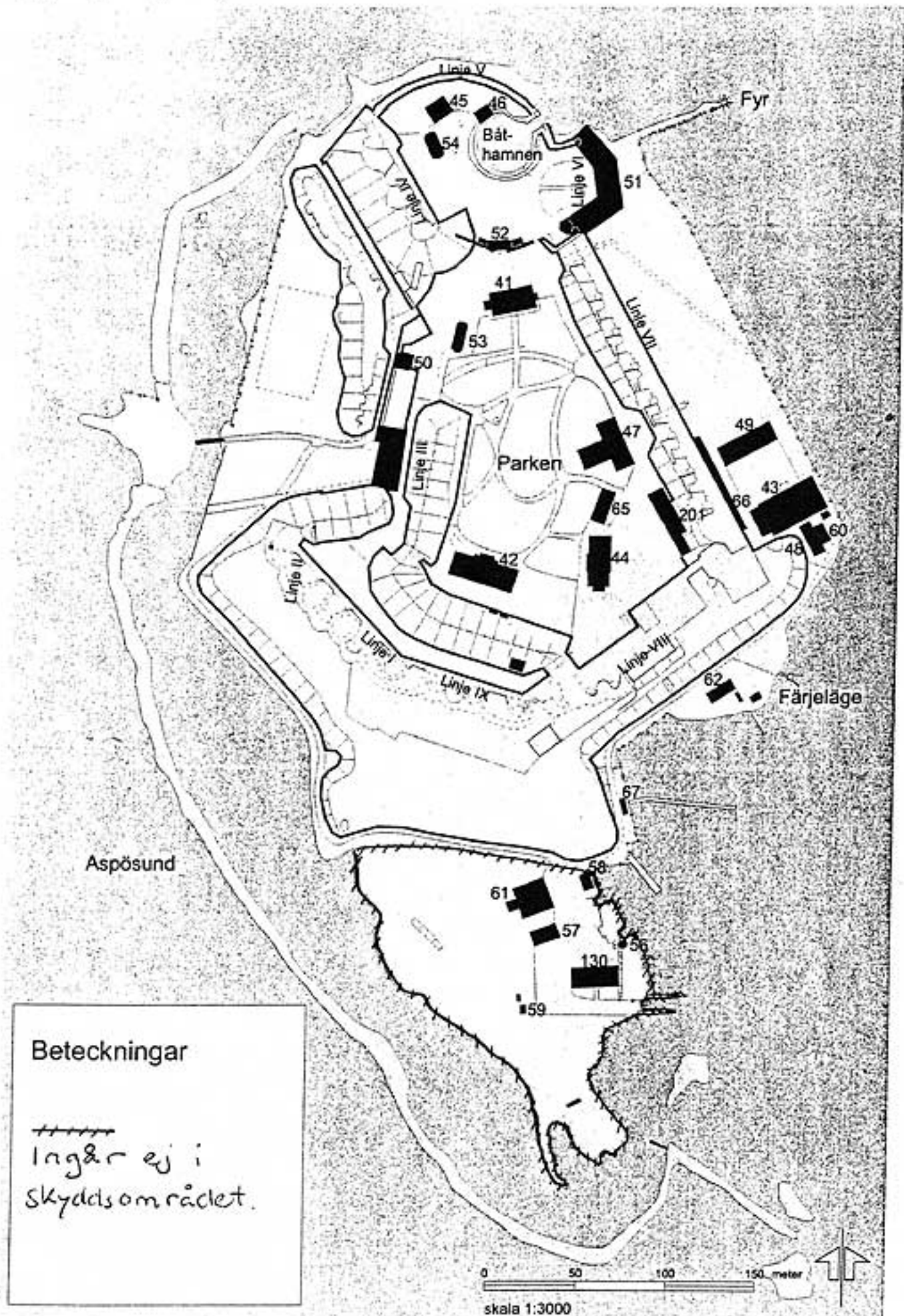
**Skyddsföreskrifter för det statliga byggnadsminnet Kungsholms fort, Karlskrona 2:30
f.d. stg 202, Karlskrona kommun, Blekinge län**

Byggnadsminnet omfattar:

- Exteriörerna av samtliga till Kungsholms fort tillhörande linjer (Linje I–IX)
- Norra befälshuset (41), Södra befälshuset (42), Exercishuset (43), Marketenteri (44), Varmbadhus (45), Tvättstuga (46), Stenkyrkan (47), Förråd (48), Förläggingsbyggnad (49), Donjonen (51), Corps de Gardet (52), Förråd (53), Förråd (54) samt Pegelstationen (56, utanför skyddsområdet)
- Båthamnen
- Park- och trädgårdsanläggningar
- Skyddsområdet omfattar hela Kungsholmen med undantag av området söder om linje VIII och IX, inklusive bryggor, kajer och färjelägen, fyren samt stenjetéen med Västra bryggan.

1. Vård- och underhållsarbeten av byggnader och linjevallar ska utföras på ett sådant sätt att det kulturhistoriska värdet inte förvanskas. Vid underhållsarbeten ska likvärdiga material användas. Ändrat materialval är att betrakta som tillståndspliktigt.
2. Byggnaderna och linjerna får utvändigt inte byggas om eller på annat sätt ändras.
3. Bevarandevärda interiörer i respektive byggnader redovisas nedan. Interiörer som omfattas av skyddet får inte rivas, byggas om eller på annat sätt förändras.
Linje VIII: Ytskikten, murverk och puts får inte rivas eller förändras.
Norra befälshuset (41): Det interiöra skyddet omfattar fasta inredningar och ytskikt i samtliga rum, liksom befintliga planlösningar.
Södra befälshuset (42): Skyddet omfattar den monumentala trappan till andra våningen i foajén.
Exercishuset (43): Gymnastiksalens rumsvolym får inte förvanskas.
Stenkyrkan (47): Skyddet omfattar trappan upp till övre planet.
Donjonen (51): Trapphusen och tornet i norra delen omfattas av skyddet, liksom dörrar och eldstäder.
Corps de Gardet (52): Skyddet omfattar förstugan och cellerna.
Förrådsbyggnader (48, 53, 54): Skyddet omfattar tegelvalv och väggar.
Pegelstationen (56): Skyddet omfattar interiören i sin helhet.
4. Markarbeten och vegetationsförnyelse ska ske varsamt och med beaktande av den unika flora som idag finns på Kungsholmen.
5. Inom skyddsområdet får inte nya byggnader uppföras, befintliga byggnader rivas eller större förändringar av mark och växtlighet göras.
- 6.

Byggnader på Kungsholms fort. Kartkälla FORTV 2000.



Beteckningar

+++++
 Ingar ej i
 skyddsområdet.

0 50 100 150 meter
 skala 1:3000