

Fortifikationsverket

631 89 ESKILSTUNA

## Beslut

Datum 2015-01-26

Dnr 3.4.7-129-2015

# Ändring av skyddsbestämmelser för Intendenturområdet och Kommendantsbyggnaden vid Bodens garnison, Pagla militärövningsfält 1:1, Bodens kommun, Norrbottens län

Riksantikvarieämbetet beslutar med stöd av 6 § förordningen (2013:558) om statliga byggnadsminnen att ändra skyddsbestämmelserna för det statliga byggnadsminnet Bodens garnison. Ändringen omfattar avgränsningen av Intendenturanläggningen och Kommendantshuset.

### Skyddsbestämmelser

Byggnadsminnet avgränsas inom de områden som markerats med röd/gul linje på bifogade kartor (bilaga 1-2).

Skyddsbestämmelser är i övrigt fastställda av regeringen enligt beslut 2001-05-03.

Om det finns särskilda skäl får, enligt 7 § förordningen (2013:558) om statliga byggnadsminnen, byggnadsminnet ändras i strid mot skyddsbestämmelserna. Ansökan om tillstånd till sådan ändring lämnas på en särskild blankett till Riksantikvarieämbetet.

### Redogörelse för ärendet

Regeringen beslutade 2001 att Bodens garnison skulle utgöra statligt byggnadsminne enligt dåvarande förordning (1988:1229) om statliga byggnadsminnen m.m. Skyddsföreskrifter fastställdes i samma beslut. De områden som avgränsats kring byggnaderna är irrelevanta, varför Riksantikvarieämbetet har upprättat ett nytt förslag till avgränsning i den delen som föreslås komplettera gällande beslut. Den nya avgränsningen är en minskning av det område som tidigare skyddats.

Fortifikationsverket har vid tillsynsmöte 2014 (Fortifikationsverkets dnr 1688/2014) tillstyrkt förslaget.

### Riksantikvarieämbetet

Storgatan 41  
Box 5405  
114 84 Stockholm  
Tel 08-5191 8000

E-post [registrator@raa.se](mailto:registrator@raa.se)

Hemsida [www.raa.se](http://www.raa.se)

Org.nr 202100-1090

Plusgiro 599 94-4

Bankgiro 5052-3620

Beslut i detta ärende har fattats av riksantikvarie Lars Amréus efter föredragning av handläggaren Jan Karlsson. Även överantikvarie Knut Weibull, avdelningschefen Qaisar Mahmood och t f enhetschefen Almir Cehajic har varit med om den slutliga handläggningen.

  
Lars Amréus

  
Jan Karlsson

**Bilagor:**

Karta Intendenturområdet  
Karta Kommendantsbyggnaden

**Kopia till:**

Bodens kommun  
Länsstyrelsen i Norrbottens län  
Norrbottens museum

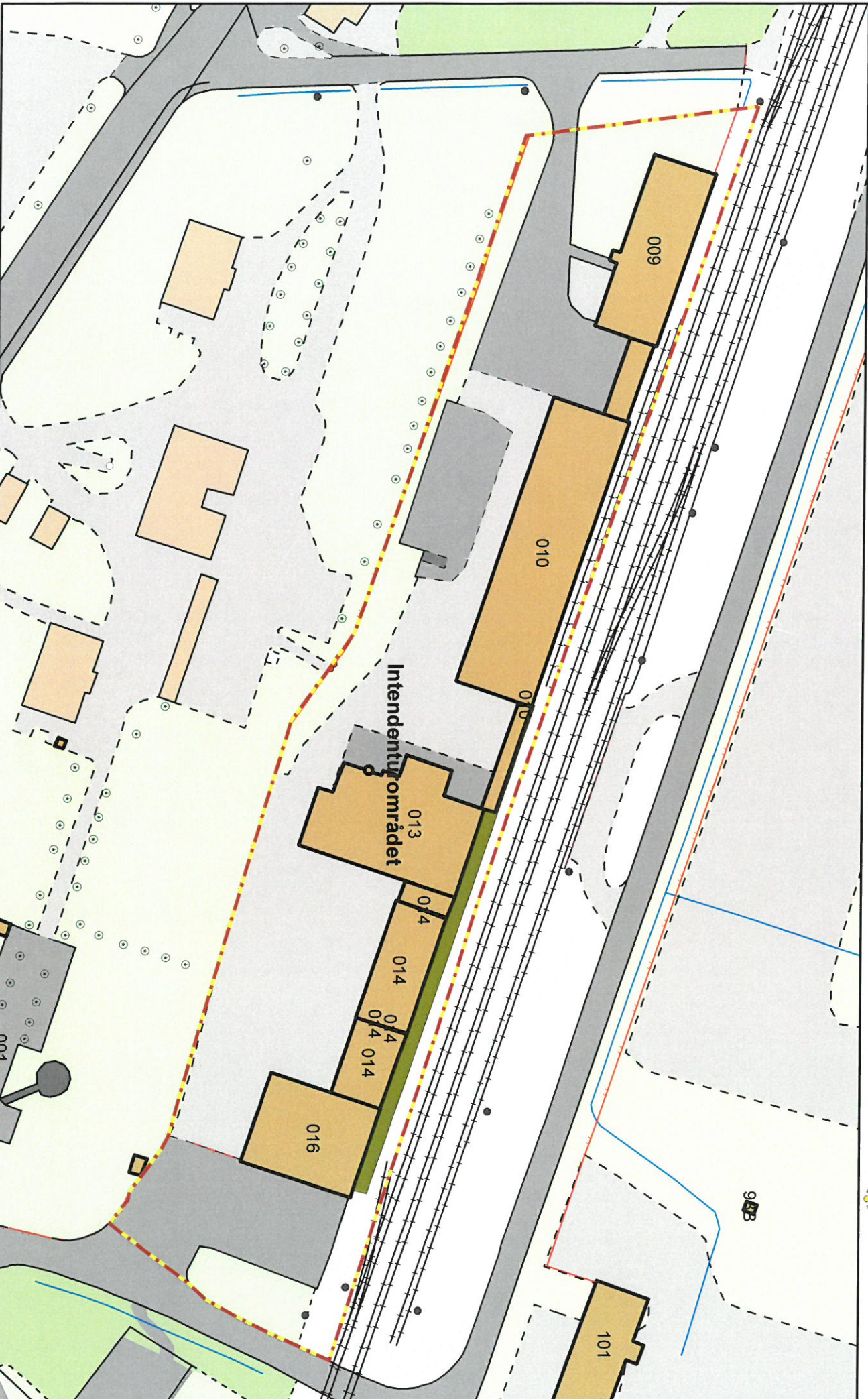


# Intendenturområdet Boden

A4L 1.0

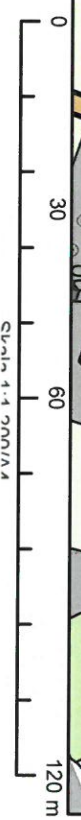


FORTIFIKATIONSVERKET



N

© Fortifikationsverket. För mångfaldigande och spridning krävs tillstånd enligt Lag om skydd för landskapsinformation SFS 1993:1742  
Kartuskrift skapad av: 2014-11-20 08:41:48

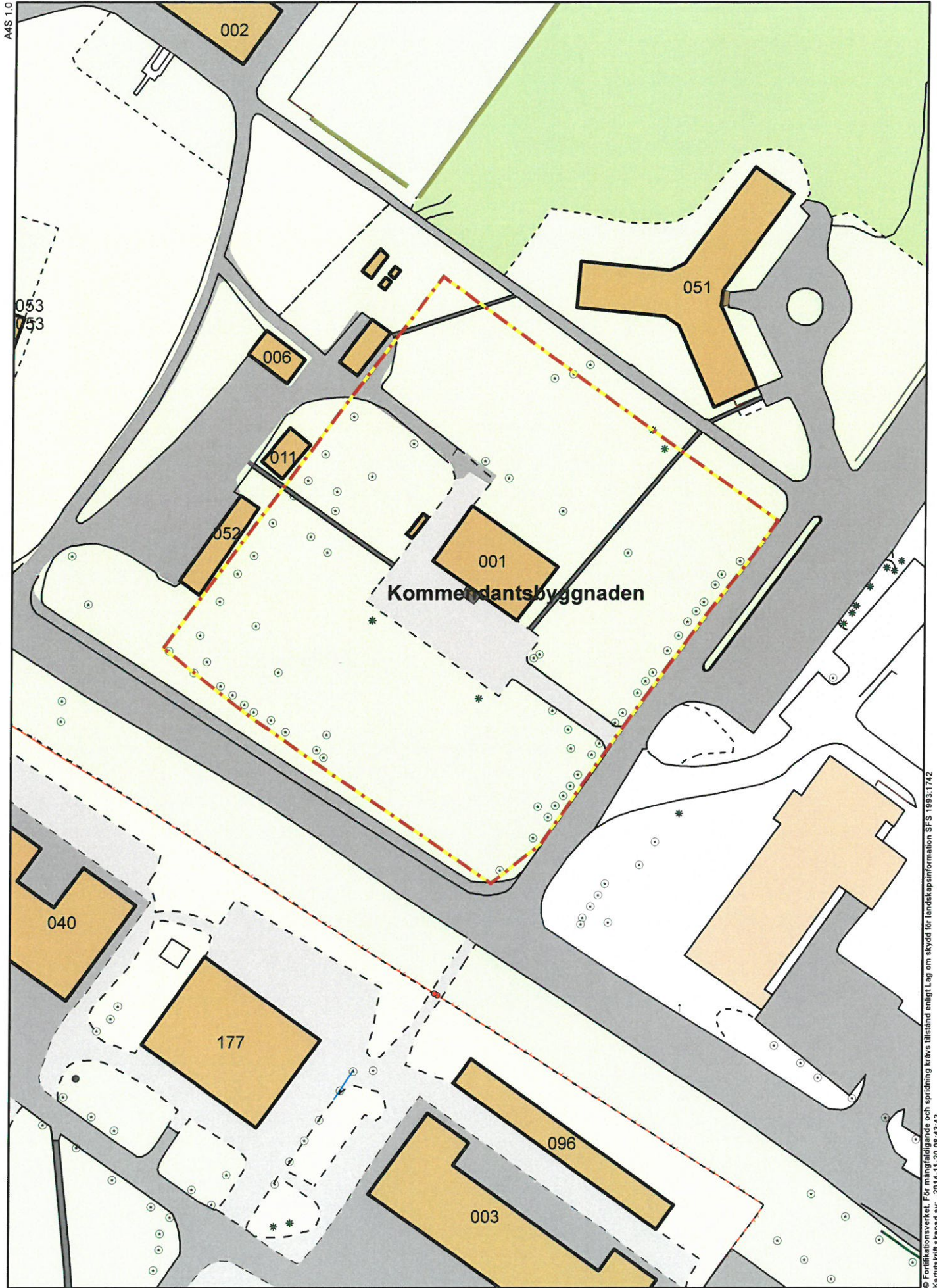






# Kommandantsbyggnaden Boden

AAS 1.0



© Fortifikationsverket. För mångfaldigande och spridning krävs tillstånd enligt Lag om skydd för landskapsinformation SFS 1993:1742  
Kartuskift skapad av: 2014-11-20 08:43:43

0 30 60 120 m

Skala 1:1 200/A4