




Datum
1993-04-15

Dnr
Ku93/948/K

	Riksantikvarieämbetet och Statens historiska museer
Ink.	1993-05-05
Dnr:	2917 B

Fastställande av skyddsföreskrifter för det statliga byggnadsminnet Herrevadsklosters kungsgård, Herrevadskloster 2:1, Riseberga socken, Kristianstads län

Herrevadsklosters kungsgård är statligt byggnadsminne enligt regeringsbeslut den 25 januari 1935 (jämför övergångsbestämmelser p. 2 förordningen (1988:1229) om statliga byggnadsminnen m.m.).

Riksantikvarieämbetet har i skrivelse den 1 mars 1993 anhållit att regeringen fastställer av ämbetet föreslagna skyddsföreskrifter för byggnadsminnet samt fattar beslut om viss utvidgning av byggnadsminnet.

Fortifikationsförvaltningen har yttrat sig över förslaget den 22 februari 1993.

Regeringen fastställer följande skyddsföreskrifter och avgränsning för det statliga byggnadsminnet Herrevadsklosters kungsgård.

- ./.
1. De på bifogade situationsplan markerade och med 501-03, 506-09, 517, 562-63, 1108 och 1111 numrerade byggnaderna får inte rivas eller till sitt yttre byggas om eller på annat sätt förändras.
 2. Inne i byggnaderna 501, 517 och 508 får ingrepp inte göras i stommar, i ursprunglig planlösning eller äldre fast inredning.
 3. I byggnad 501 "Kungliga Borgen" är även inredning och ytskikt skyddade i följande rum:

Västra flygeln:

- trapphuset mellan bv - 1 tr och vinden
- förstugor och längsgående korridor i bv
- valvtaken i de nordliga rummen utmed den längsgående korridorens V sida i bv
- längsgående korridor på 1 tr
- Borgarsalen på 1 tr
- hallen/foajén på 1 tr

Portlängan:

- Riddarsalen på 1 tr

Östra flygeln:

- trapphuset mellan bv - 1 tr och vinden
- längsgående korridor på 1 tr inkl hall mot trapphuset
- västra förstugan intill trapphuset på bv

4. Byggnaderna skall underhållas så att de inte förfaller. Vård- och underhållsarbeten skall utföras med traditionella material och metoder på ett sådant sätt att byggnadernas kulturhistoriska värde inte minskar.

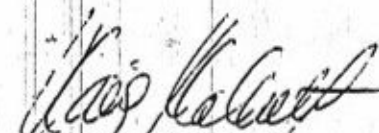
5. Det på situationsplanen med särskild linje markerade området får inte ytterligare bebyggas. Inom skyddsområdet får inte heller sådana åtgärder vidtas med mark och vegetation att miljöns utseende och karaktär förvanskas.

6. Om det av särskilda skäl är nödvändigt att ändra byggnadsminnet i strid med skyddsföreskrifterna skall ansökan om tillstånd enligt 6-7 §§ förordningen (1988:1229) om statliga byggnadsminnen m.m. lämnas in till Riksantikvarieämbetet.

Länsstyrelsen lämnar råd i fråga om underhåll av byggnaderna och värden av det kringliggande området.

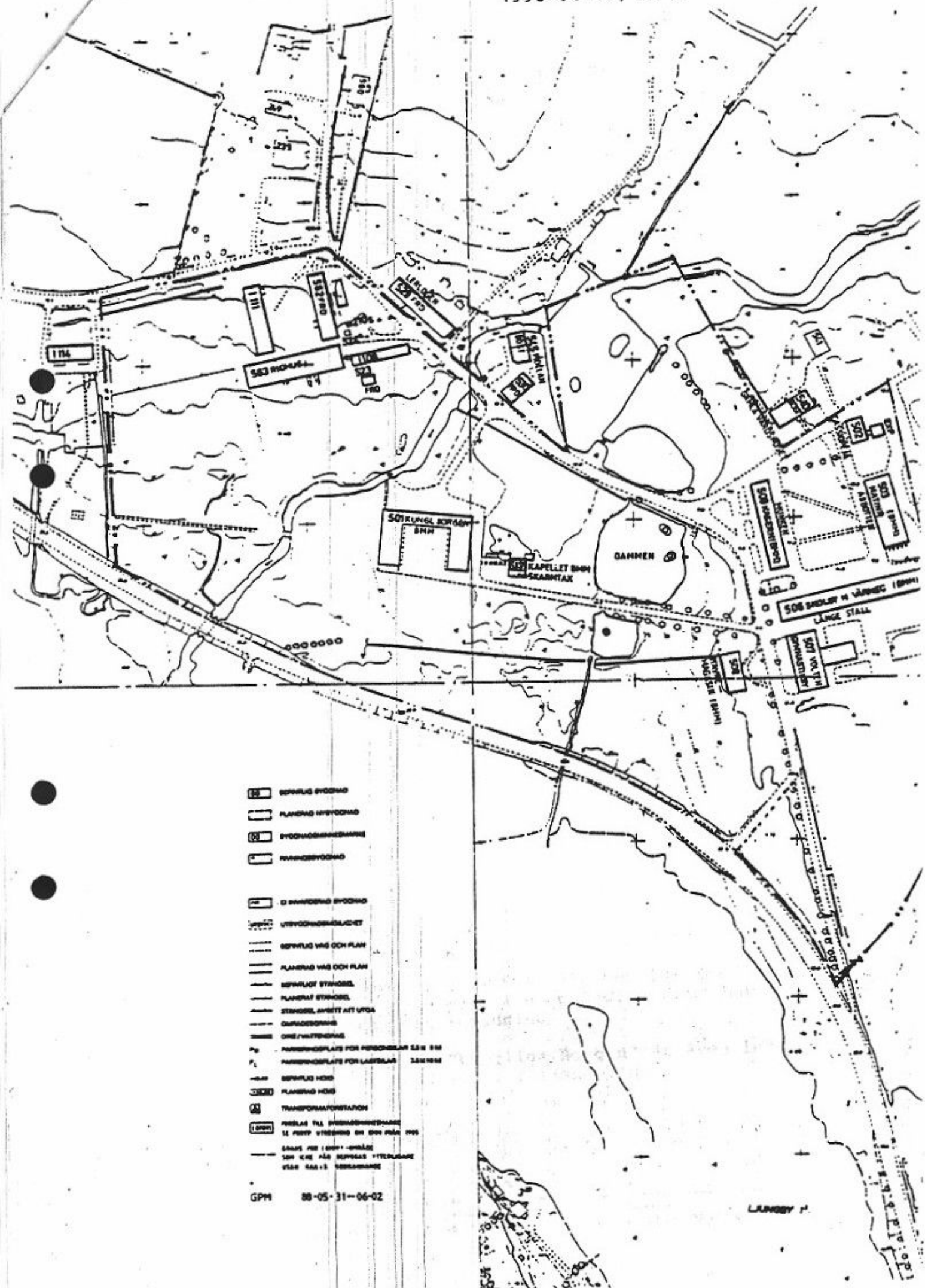
På regeringens vägnar


Birgit Friggebo


Maria Malmlof

Kopia till

Försvarsdepartementet
Fortifikationsförvaltningen
Länsstyrelsen i Kristianstads län



- BÖRNLIG BYGGNING
- PLANERAD NYBYGGNING
- BYGGNADSBYGGNING
- NYBYGGNING
- Ö BYGGNING BYGGNING
- UTBYGGNINGSLINJEN
- BÖRNLIG VÄG OCH PLAN
- PLANERAD VÄG OCH PLAN
- BÖRNLIG STYRHOJL
- PLANERAD STYRHOJL
- STYRHOJL AVSITT ATT LYDA
- GRÄNSLINJE
- ÖRS/UTBYGGNING
- PARKERINGSPÅS FOR BILBILAR 2.5 x 5 M
- PARKERINGSPÅS FOR LASTBILAR 3.5 x 6 M
- BÖRNLIG HOJL
- PLANERAD HOJL
- TRANSFORMATIONS
- FÖRSLAG TILL BYGGNADSBYGGNING
SE FÖRST UTBYGGNING OCH ÖRS FÖRST
- SÄMRE FÖR 1991 - ÖRS
SOM KÄR FÖR SÄMRE UTBYGGNING
SOM KÄR I ÖRSBYGGNING

GPM 88-05-31-06-02

LANSBY 1