

1982-06-21

Dnr 11.392-723-82

Delg kvitto



Byggnadsminnesförklaring av Gundrastorp-Ekholmens dammverk på fastigheten Ekholmen 1:31 i Verums socken, Hässleholms kommun


Sedan fråga väckts om att förklara Gundrastorp-Ekholmens dammverk för byggnadsminne har meddelande därom den 31 mars 1982 insänts till inskrivningsmyndigheten vid Hässleholms tingsrätt, varjämte förslag till skyddsföreskrifter upprättats. Hässleholms kommun såsom ägare samt byggnadsnämnden i kommunen har förklarat sig icke ha något att erinra mot den föreslagna byggnadsminnesförklaringen. Kommunen har godkänt de föreslagna skyddsföreskrifterna.

Kvarnplatsen är belagd redan i mitten av 1600-talet. 1739 omtalas både mjölkvarn och sågkvarn vid Gundrastorp-Ekholmens dammverk. Sitt nuvarande utseende fick anläggningen omkring 1870. Driften lades ned 1957-58. De båda kvarnbyggnaderna har en väl bibehållen, ålderdomlig, karaktär. Det samma gäller verk och övrig utrustning. Anläggningen i sin helhet är en av de bäst bevarade i sitt slag i länet.

Då anläggningen med hänsyn härtill är att anse som synnerligen märklig förklarar länsstyrelsen jämlikt 1 § lagen om byggnadsminnen byggnaderna vid Gundrastorp-Ekholmens dammverk för byggnadsminne.

I samband härmed meddelar länsstyrelsen jämlikt 2 § nämnda lag följande skyddsföreskrifter.

1. Byggnaderna på fastigheten Ekholmen 1:31 får inte rivas eller exteriörmässigt förändras utan länsstyrelsens medgivande.
2. Bärande väggar, ursprunglig planlösning och fast inredning får inte förändras utan länsstyrelsens medgivande.
3. Kvarnmaskineriet får inte förändras utan länsstyrelsens medgivande.



1982-06-21

Dnr 11.392-723-82

4. Nybyggnad eller annan anordning får inte uppföras på fastigheten utan länsstyrelsens medgivande.
5. Byggnaderna på fastigheten skall ägnas ett för deras bestånd erforderligt löpande underhåll.

Länsstyrelsens beslut länder till efterrättelse utan hinder av förd klagan.

./. Besvär till Kammarrätten i Göteborg enligt bilaga.

Beslut i detta ärende har fattats av styrelsen. I beslutet deltog landshövding L Sandgren jämte ledamöterna Å Nilsson, J Wallin, S Hansson, E Jönsson, L Bladh, A Olsson, E Johansson, S G Nilsson, S Ekdahl, J Björkman, G Lundbladh, G Karlsson samt tjänstgörande suppleanten S Andersson.

I den slutliga handläggningen deltog även länsråd A Johansson, 1:e länsassessor K Magnusson och tf länsantikvarie Å Werdenfels, föredragande.


Lennart Sandgren


Åke Werdenfels

Bilaga: Kartor

Kopia till
Akten
Styrelsens protokoll
Länsantikvarien
Juridiska enheten
Planenheten
Riksantikvarieämbetet, Stockholm
Landsantikvarien, Skånes Hembygdsförbund, Kristianstad
Kulturnämnden i Hässleholms kommun
Inskrivningsmyndigheten vid Hässleholms tingsrätt
Pressen

KJ

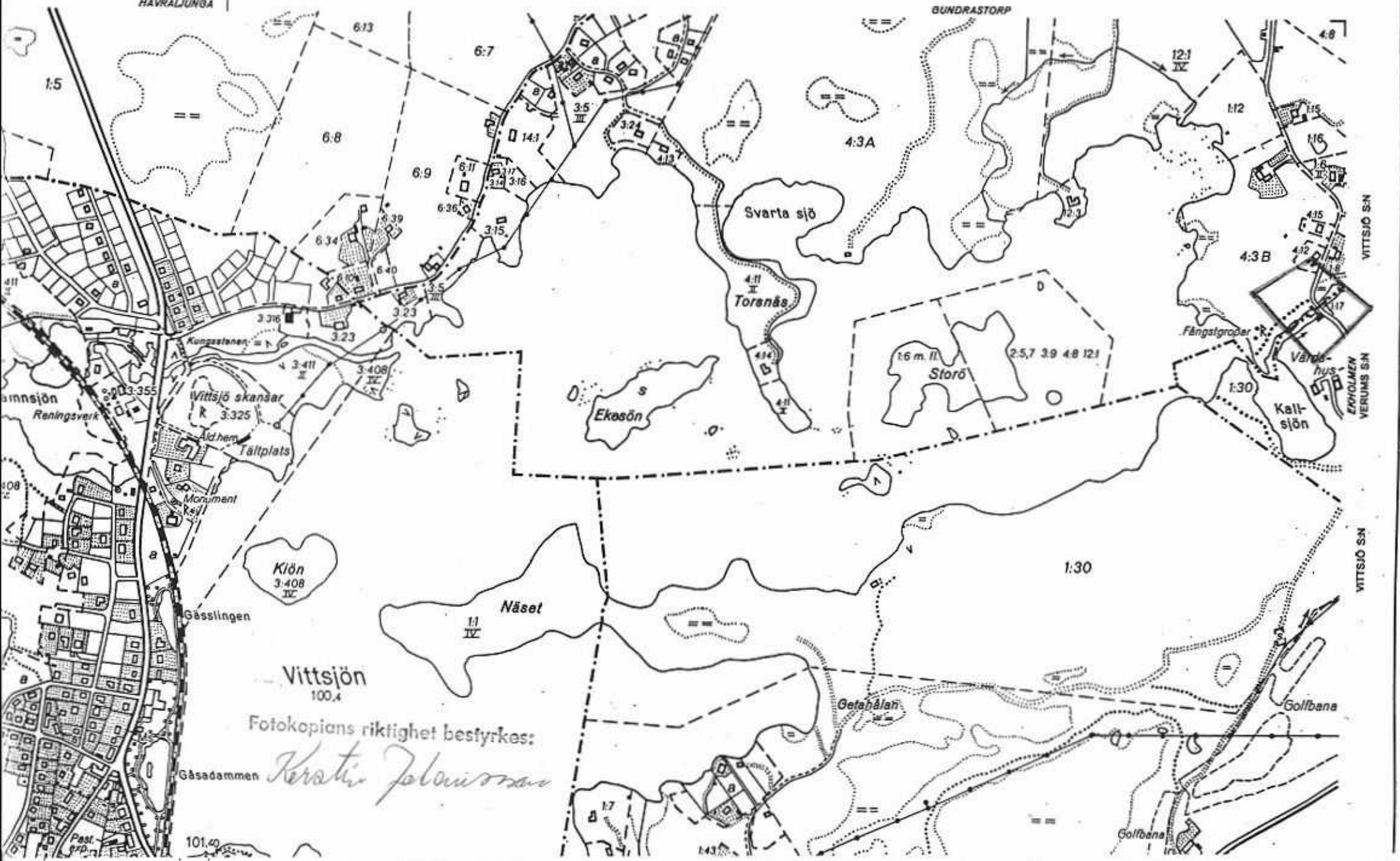
Bestyrkes



043 03 4D 0d EMMALJUNGA

HÄSLEHOLMS D:A
HÄSLEHOLMS K:N
VITTSJÖ S:N
HAVRALJUNGA

13°40'



Fotokopians riktighet bestyrkes:

Kersti Johansson

101,40

Ärende Fastighetsreglering berörande Gundrastorp 4:3 och Ekholmen 1:30 samt avstyckning från Ekholmen 1:30		Kommun Vittsjö	Län Kristianstads
Registerområde Vittsjö socken, Verums socken		Nybildade fastigheter RN. Ekholmen 1:31	Registreringsdatum 1972-09-29
Förättningslantmätare <i>Kurt Thomasson</i> Kurt Thomasson		Dnr 1267-12	
		<input checked="" type="checkbox"/> Uppgift om åtgärd förättningen avsett har införts i fastighetsregistret <i>G. H. Pleen</i> För fastighetsregistermyndigheten	

Fastighet område m m	Fig	Areal hektar, m ² delareal	± ändring/ summa	Ägare, uppgifter till lokal skattemyndighet och andra anmärkningar
----------------------	-----	--	---------------------	--

FASTIGHETSÄTTSLIG BESKRIVNING
aktbilaga BE

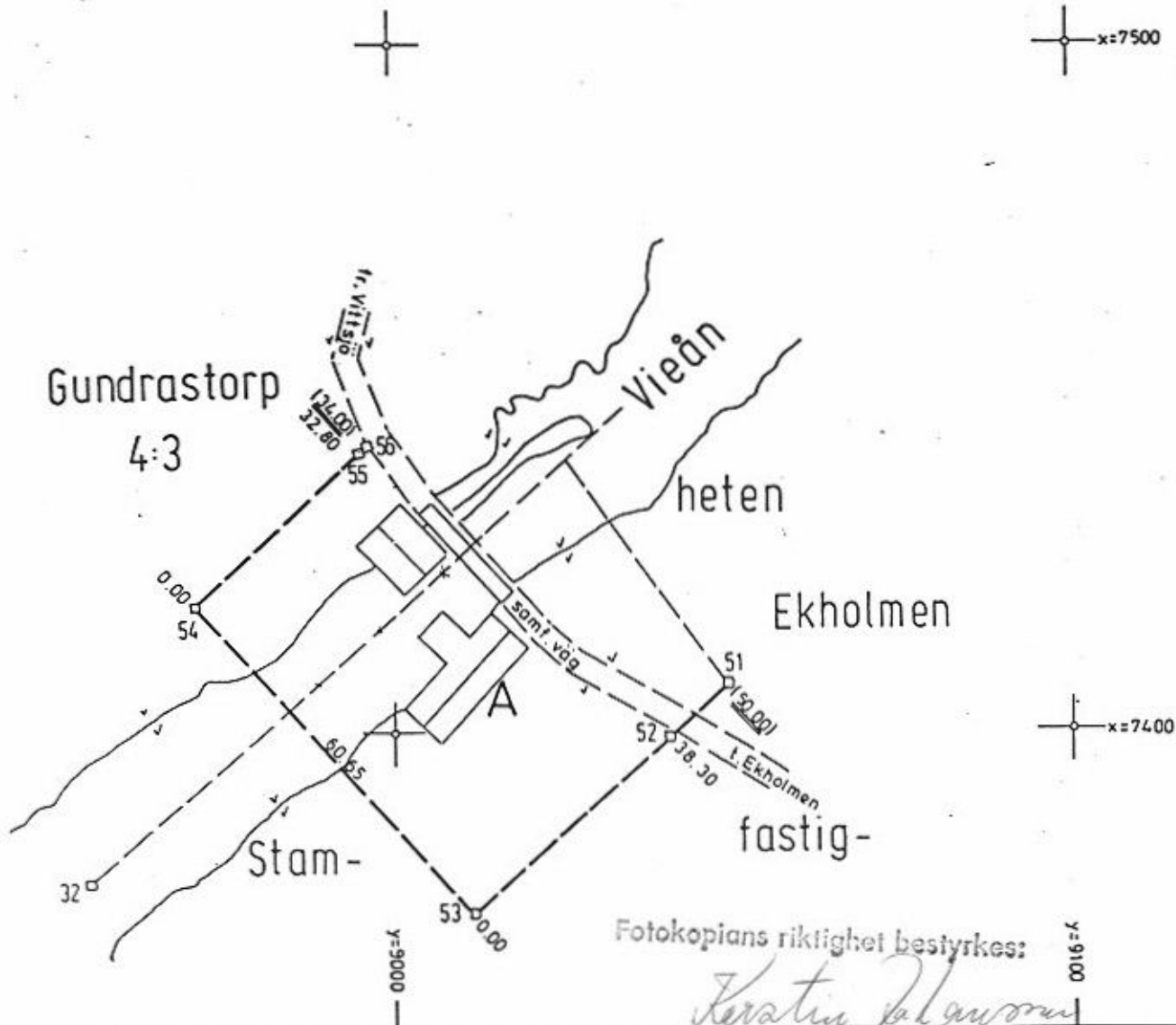
Nyttillkomna gränser: 51-53-54-56

TEKNISK BESKRIVNING

Koordinatförteckning:

Pkt	mark	x	y
32	-	7377,30	8956,20
52	rm	7399,33	9039,99
53	rm	7373,34	9011,87
54	rm	7418,25	8971,10
55	rm	7440,48	8995,22

Fig. nr 1 till Ekholmen 1:30



Fotokopians riktighet bestyrkes:

Kerstin Johansson

För det tekniska innehållet svarar

K. Lassen

K Lassen

Skala 1:1000 Reg karta, lägesangivning

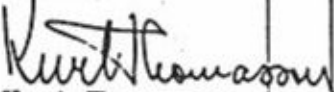
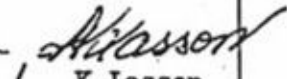
Framställd genom

Nytmätning

Mätning KL	Beräkning KL	Kartering KL	Ritn redigering GH
---------------	-----------------	-----------------	-----------------------

1972.08.07

158/72

Fastighet, område m m 1	Fig 2	Areal hektar, XX delareal 3	± ändring/summa 4	Ägare, uppgifter till lokal skattemyndighet och andra anmärkningar 5
<u>AVSTYCKNING FRÅN EKHOLMEN 1:30</u>				
<u>Lotten A</u>	<i>RNK Ekholmen 1:31</i>		0,2600	Vittsjö kommun, kommunalkontoret 280 22 VITTSJÖ -2-
<p><u>Disponering av servitut:</u> Med lotten A (härskande) följer stamfastighetens (tjänande) dämmningsrätt i Vieån.</p>				
<p><u>Nybildning av servitut:</u> Till förmån för stamfastigheten, restaurang fastigheten Ekholmen 1:30, (härskande) har bestämts att servering av något slag ej får förekomma på lotten A (tjänande).</p>				
I tjänsten:				
 Kurt Thomasson distriktslantmätare		 K Lassen ingenjör		

Fotokopians riktighet bestyrkes:

