




Landskap Småland  
Kommun Kalmar  
Församling Kalmar  
Fastighet Domprosten 6,7



Byggnadsminnesförklaring

Fråga om byggnadsminnesförklaring av fast Domprosten 6,7 väcktes av Kalmar läns museum 1975-01-10 hos riksantikvarieämbetet. Ärendet överfördes 1981-09-23 till länsstyrelsen. Byggnadsnämnden i Kalmar kommun har vid sammanträde 1982-08-05 tillstyrkt en byggnadsminnesförklaring. Ni har 1985-05-28 beretts tillfälle ta del av länsstyrelsens utredning i ärendet och har vid sammanträde 1985-08-13 förklarat att Ni accepterar byggnadsminnesförklaringen med föreslagna skyddsföreskrifter.

Huvudbyggnaden från 1600-talets mitt är ett av Kvarnholmens karolinska borgarhus i sten. Det är uppfört i två våningar under högt, svängt, valmat tak med kraftig taklist. Byggnaden vätter med ena gaveln mot Lilla Torget.

Statspresidenten m m Christopher Larsson Grubb (1593-1681) var den förste ägaren till byggnaden ifråga. Grubb lät uppföra huset någon gång mellan åren 1657 och 1667. Murmästare Adrian Claussion, verksam i staden från 1650-talet och framåt, var troligen den som hade ansvaret för husets uppförande.

Några år senare utbröt en brand i huset som sedan spred sig i staden. Vid branden brann alla tomtens trähus ner och troligen brann även taket av och det inre förstördes delvis. Ett år efter branden såldes gården till storköpmannen Jacob Mattiasson, vars änka Maria Burmeister år 1683 reparerade byggnaderna. År 1741 blev byggnaden landssekreteraren Thure Wennbergs egendom. Under Wennbergs tid inföll 1765 års brand på Kvarnholmen varvid gårdsbebyggelsen av trä förstördes igen.

Dagens gårdsbebyggelse som är i sten härrör från den återuppbyggnad som företogs under åren strax efter branden. Ett undantag utgör dock pastorexpeditionen som nybyggdes 1909 samt byggnaden norr om denna som nybyggdes på 1970-talet. Från Thure Wennbergs sterbhus inköptes fastigheten 1791 till



kyrkoherdeboställe med biskop Magnus Stagnelius som andre innehavare. Därefter har stiftets domproster och stadens kyrkoherder residerat där. Fastigheten blev sedermera litteraturhistoriskt känd genom biskop Stagnelius son, skalden Erik-Johan Stagnelius.

Kvarteret Domprosten ingår i ett sammanhängande område med välbevarad äldre bebyggelse. Tillsammans med kvarteren Fältskären, Borgmästaren och Krögaren bildar kvarteret Domprosten ett miljömässigt och kulturhistoriskt mycket värdefullt getuavsnitt på Kvarnholmen.

Fastigheten Domprosten nr 7 är en god företrädare för såväl de socialhistoriska som bebyggelsehistoriska värden som Kvarnholmens bebyggelse omfattar. Fastigheten ägdes, innan den blev kyrkoherdeboställe, omväxlande av högre tjänstemän och storköpmän och exemplifierar hur den karolinska tidens storborgare manifesterade sin status och sitt inflytande. Huvudbyggnaden i sten från 1600-talets mitt visar hur den nyanlagda barockstaden på Kvarnholmen förväntades bli bebyggd.

Det ovan framförda sammantaget innebär att byggnaderna på Domprosten 7 har ett så högt kulturhistoriskt värde att de är att betrakta som synnerligen märkliga.

---

Länsstyrelsen förklarar med stöd av 1 § lagen om byggnadsminnen fastigheten Domprosten ~~67~~ för byggnadsminne. Länsstyrelsen meddelar enligt 2 § samma lag följande skyddsföreskrifter:

1. Byggnaderna, som markerats med snedstreck på den till dessa föreskrifter hörande kartan (bilaga 1) får inte rivas, flyttas eller till sitt yttre byggas om eller på annat sätt förändras.
2. I byggnadernas inre får inte sådana åtgärder vidtagas som medför ingrepp i befintlig rumsindelning eller stomme. Ingrepp får ej heller göras i äldre fast inredning.
3. Byggnaderna skall underhållas så att de inte förfaller eller det kulturhistoriska värdet minskar.

Således skall alla underhållsåtgärder utföras på ett sätt som är anpassat efter det material och den teknik med vilken byggnaden uppförts.

4. Den till byggnaderna hörande tomten, som markerats med streckad linje på bifogad karta får inte ytterligare bebyggas och skall hållas i sådant skick, att byggnadernas utseende och karaktär inte förvanskas.



1986-07-22


3.  
11.392-2967-81

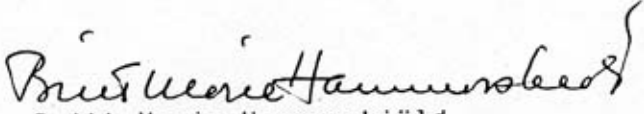
Länsstyrelsen kan enligt 3 § byggnadsminneslagen meddela dispens från ovannämnda föreskrifter om ändringen anses nödvändig för att byggnaden skall vara till nytta eller om andra särskilda skäl finns för en ändring.

Länsstyrelsen lämnar vid behov råd och anvisningar ifråga om underhåll och vård av byggnader och tomt.

Enligt 14 § tredje stycket samma lag gäller detta beslut omedelbart även om det överklagas.

Detta beslut kan överklagas hos kammarrätten i Jönköping, se ./.. bilaga 2.

  
Bengt Forsberg

  
Britt-Marie Hammarskiöld

Bilaga

1. Karta
2. Hur man överklagar

Kopia

Akten

Länsantikvarien + bil 1

Riksantikvarieämbetet, rek mb + bil 1 och 2 (+lagakraftsbevis)

Kalmar läns museum + bil 1

Kalmar kommun, byggnadsnämnden + bil 1

Byggnadsminnesregistret

Inskrivningsmyndigheten vid Kalmar tingsrätt, lagakraftsbevis  
+ bil 1

# Karta för nybyggnad över tomten nr 6 i kvarteret Domprostén i Kalmar.

Upprättad den 24 mars 1970

Tillhör: byggnadsnämnden i Kalmar  
beslut: 80821/5572 belyggar:

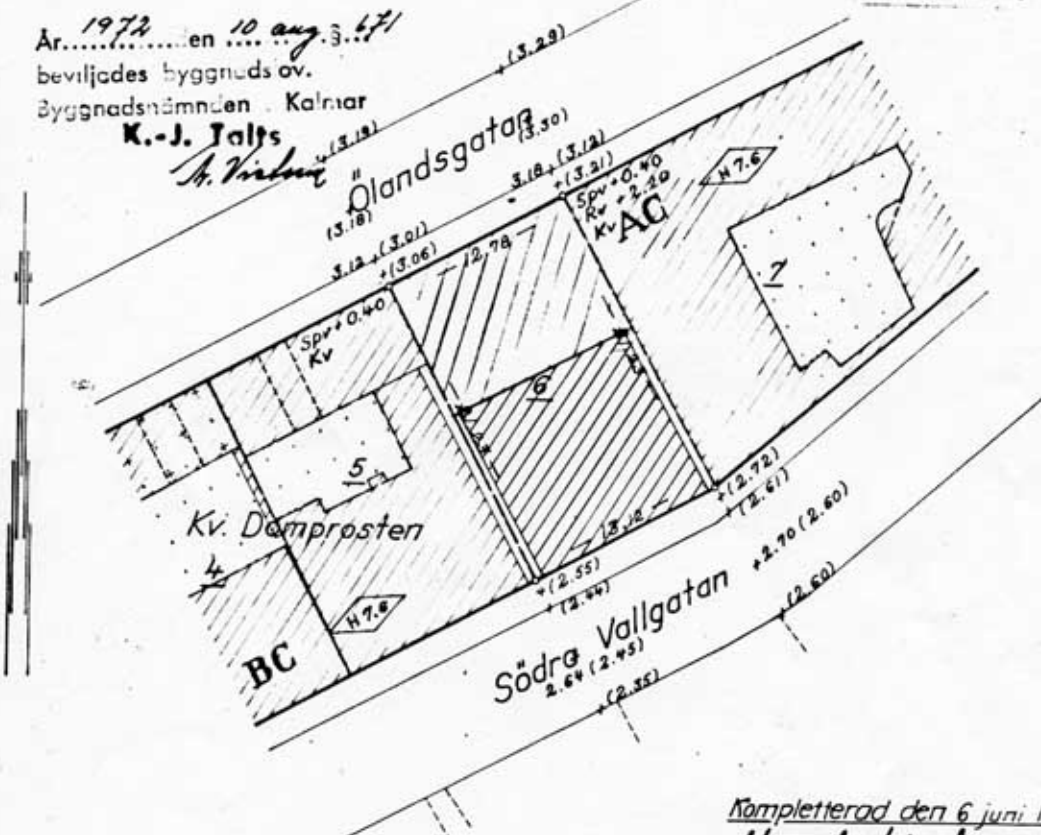
*P. Jarlbo*  
(Per Jarlbo)  
Stadsingenjör

Hörslen  
*[Signature]*



År 1972 den 10 aug 3.67/  
beviljades byggnadsöv.  
Byggnadsnämnden i Kalmar  
K.-J. Tolts

*A. Vind*



Kompletterad den 6 juni 1972

*Hans Marklund*

Hans Marklund  
Bitr. stadsingenjör

## Beskrivning.

(+0.00) Befintliga höjder.

+0.00 (Svarta siffror) gatuhöjd enl. gällande plan (i meter över stadens nollplan).

+0.00 (Röda siffror) beräknad bottenhöjd i spillvattenservis vid tomtgräns.

+0.00 (Gröna siffror) beräknad bottenhöjd i regnvattenservis vid tomtgräns.

För tomten gälla stadsplanebestämmelser lagakraftvunna genom Kungl. Maj:ts beslut den 27 februari 1953.

Tomtens yttinnehåll är 273,8 kvadratmeter.

Gatemarksersättning skall icke utgå.

År 1970 den 23.4 § 355

beviljades schuktningslov.

Kalmar Stads Byggnadsnämnd.

*A. Vind*

Skala 1:400.



