

1981-09-16

11.392-255-78

Rek+mb

Kopia till
Riksantikvarie-
ämbetet
Länsmuseet
Nordiska museet
Byggnadsnämnden,
Västerås

Inom lsty:
PJ, PP, PL

Byggnadsminnesförklaring av Västerås Domprostgård, kvarteret Jarl 2, Västerås kommun

Västmanlands läns museum har den 8 februari 1978 hos länsstyrelsen begärt att den av Västerås kyrkliga samfällighet ägda Domprostgården, kvarteret Jarl 2, Västerås kommun, skall förklaras för byggnadsminne. Anläggningen finns angiven på bifogad situationsplan.

Byggnadsnämnden i Västerås kommun har i yttrande den 21 november 1978 förklarat sig intet ha att erinra mot att byggnaden förklaras såsom byggnadsminne.

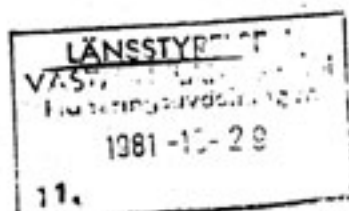
Länsstyrelsen har i samråd med Stiftelsen Västmanlands läns museum utarbetat förslag till skyddsföreskrifter. Riksantikvarieämbetet och statens historiska museer har i yttrande den 5 mars 1981 tillstyrkt, Västerås kyrkliga samfällighet och Nordiska museet i yttranden den 16 resp 11 mars 1981 har sagt sig intet ha att erinra mot ifrågasvarande skyddsföreskrifter.

Domprostgården finns tillsammans med det gamla myntverkets byggnad (riven efter 1830) inritad på en stadskarta från 1751. Dess huvudbyggnad är från början av 1730-talet, dock senast 1733. Den fick sin nuvarande form och utseende då övervåningen tillbyggdes 1780.

Domprostgården har en yta på 27,6 x 10,8 m och är 9 m hög. Den är byggd i 2½ plan med slätputsad gulbeige fasad. Husset har mansardtak med valmade sidor, täckt av enkupigt tegel.

På domprostgårdens tomt står en timrad bod i två våningar, målad med falu rödfärg, täckt av ett sadeltak med enkupigt tegel. Den är byggd tidigast 1774.

Västerås domprostgård utgör en särpräglad miljö samtidigt som den bevarar egenarten hos en gången tids byggnadsskick. Den får med hänsyn härtill anses som synnerligen märklig och äger ett framträdande kulturhistoriskt värde.



KAMMARRÄTTEN I STOCKHOLM
BEVIS 81-10-27
helt denna dag hos bevisföraren
denna beviset av bevisant in till kammarrätten
i Västerås
H. Simonsson

Länsstyrelsen förklarar enligt 1 § lagen om byggnadsminnen (1976:440) anläggningen för byggnadsminne.

Enligt 2 § nämnda lag meddelar länsstyrelsen följande skyddsföreskrifter, vilka omfattar domprostgårdens och bodens exteriörer:

1. Det med streckad begränsningslinje markerade området på bifogad karta, vilken tillhör dessa skyddsföreskrifter, får inte ytterligare bebyggas. Det skall hållas i ett sådant skick att byggnadernas karaktär inte förvanskas.
2. Byggnaderna får inte rivas eller till sitt yttre byggas om eller på annat sätt förändras.
3. Byggnaderna skall underhållas så att de inte förfaller. Vård- och underhållsarbeten skall utföras på ett sådant sätt att det kulturhistoriska värdet inte minskar.
4. Andra arbeten på exteriörerna än vad som avses under punkten 3 får inte utföras utan länsstyrelsens tillstånd.

Länsstyrelsen lämnar råd och anvisningar i fråga om underhållet av byggnaderna.

Om ändring av byggnadsminnet i strid mot meddelade skyddsföreskrifter finnes nödvändig för att byggnaderna skall vara till nytta eller om sådan ändring eljest kan anses påkallad av särskilda skäl, får länsstyrelsen enligt 3 § lagen om byggnadsminnen meddela tillstånd därtill.

Besvärshänvisning (kammarrätten) enligt bilaga formulär nr 5.

Beslut i detta ärende har fattats av styrelsen.

I beslutet deltog landshövding Osborne Bartley jämte ledamöterna Anders Andersson, Arne Andersson, Börje Berglund, Birger Broström, Ewald Carlsson, Göte Gidhagen, Hans Hammar, Rune Hedlund, Åke Hillman, Olov Landqvist, Gustav Lundberg, Sven Malm, Rolf Nordqvist och Carl-Hakon Swensson.

I den slutliga handläggningen deltog även länsråd Uno Williamsson och länsantikvarie Henry Simonsson, föredragande, samt förste länsassessor Claes-Erik Wickström länsarkitekt Bengt Wignell

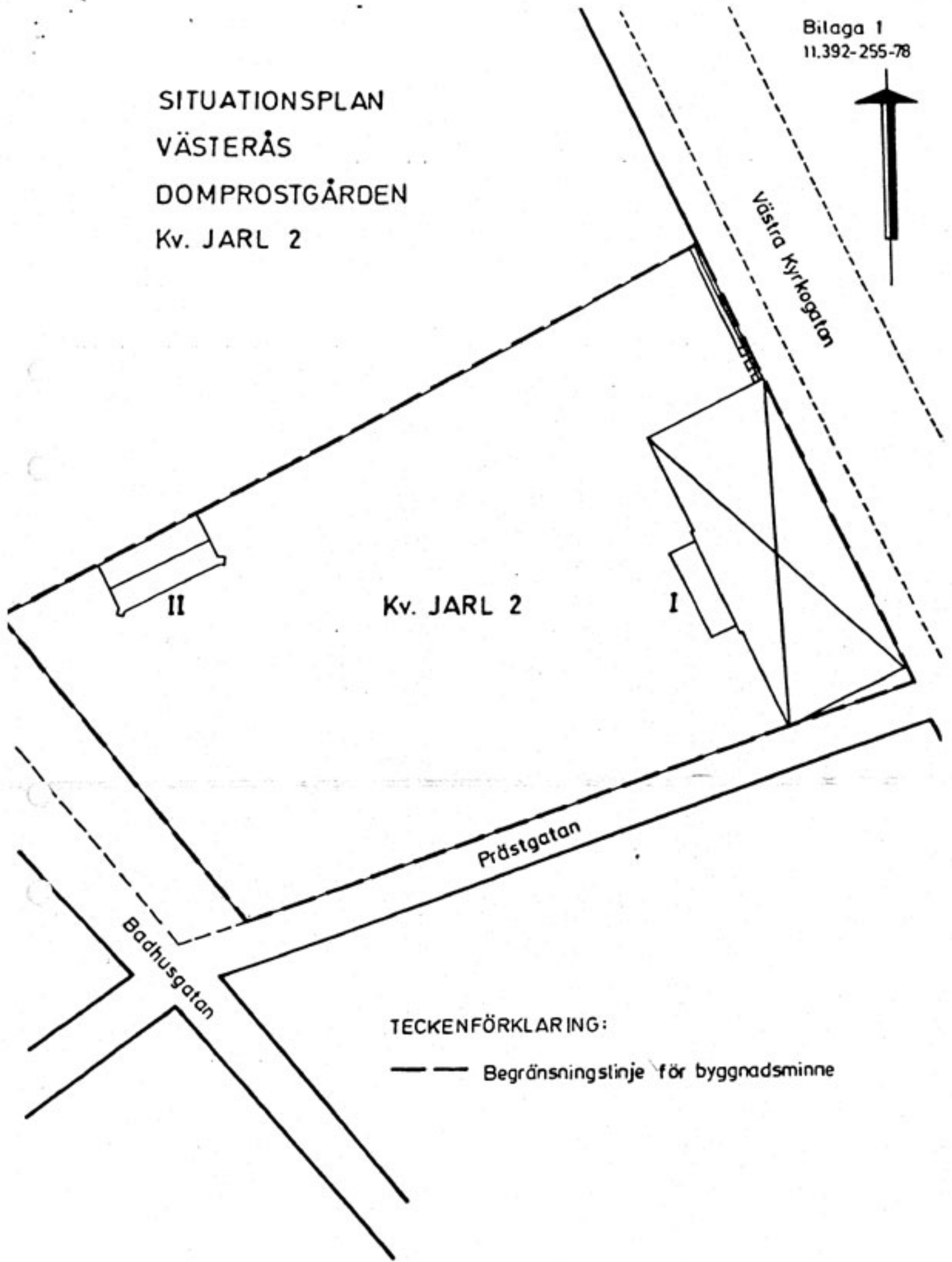
Kopians överensstämmelse med originalet bostyrkes.

Siv Björkstam

Osborne Bartley
Osborne Bartley

Henry Simonsson
Henry Simonsson

SITUATIONSPLAN
VÄSTERÅS
DOMPROSTGÅRDEN
Kv. JARL 2



Kv. JARL 2

II

I

Prästgatan

Badhusgatan

Västra kyrkogatan

TECKENFÖRKLARING:

— — — Begränsningslinje för byggnadsminne

Dom kb. Thels A.T.A. *Västerås Vsm kb*

LÄNSSTYRELSEN
Västmanlands län

FÖR KÄNNEDOM

1984-07-10

RIKSANTIKVARIÉAMBETET
Dnr *03688* Ark. *84-07-10*
STATENS HISTORISKA
MUSEER

Länsantikvarie
H Simonsson

Ankom d. *11/7* 19*84*
Riksantikvarieämbetet
Statens Historiska Museer

Västerås kommun
Stadsbyggnadskontoret
721 87 VÄSTERÅS

Ang justering av gräns för skyddsområde för byggnadsminne å fastigheten Jarl 2, Västerås kommun

I samband med ändring av stadsplan för kvarteret Jakob m m har förslag lagts fram om uppförande av byggnad inom skyddsområde för byggnadsminne på fastigheten Jarl 2. Domprostgården förklarades av länsstyrelsen för byggnadsminne den 16 september 1981. Till byggnadsminnet hör även park och trädgård.

Den nu föreslagna justeringen innebär att skyddsområdets västra gräns flyttas mot öster till den västra gaveln på den till byggnadsminnet hörande timrade boden.

Länsstyrelsen finner i likhet med riksantikvarieämbetet (i yttrande 1984-03-20 över förslag till ändring av stpl för kv Jakob m m) att uppförandet av de två föreslagna byggnaderna och en justering av skyddsområdets gränser inte menligt inverkar på domprostgårdens kulturhistoriska värde.

Länsstyrelsen meddelar härmed tillstånd enligt 3 § lag den 9 december 1960 om byggnadsminne till justering av gräns för skyddsområdet kring Domprostgården i enlighet med röd streckad linje på bifogade situationsplan i skala 1:400.

[Signature]
Henry Simonsson

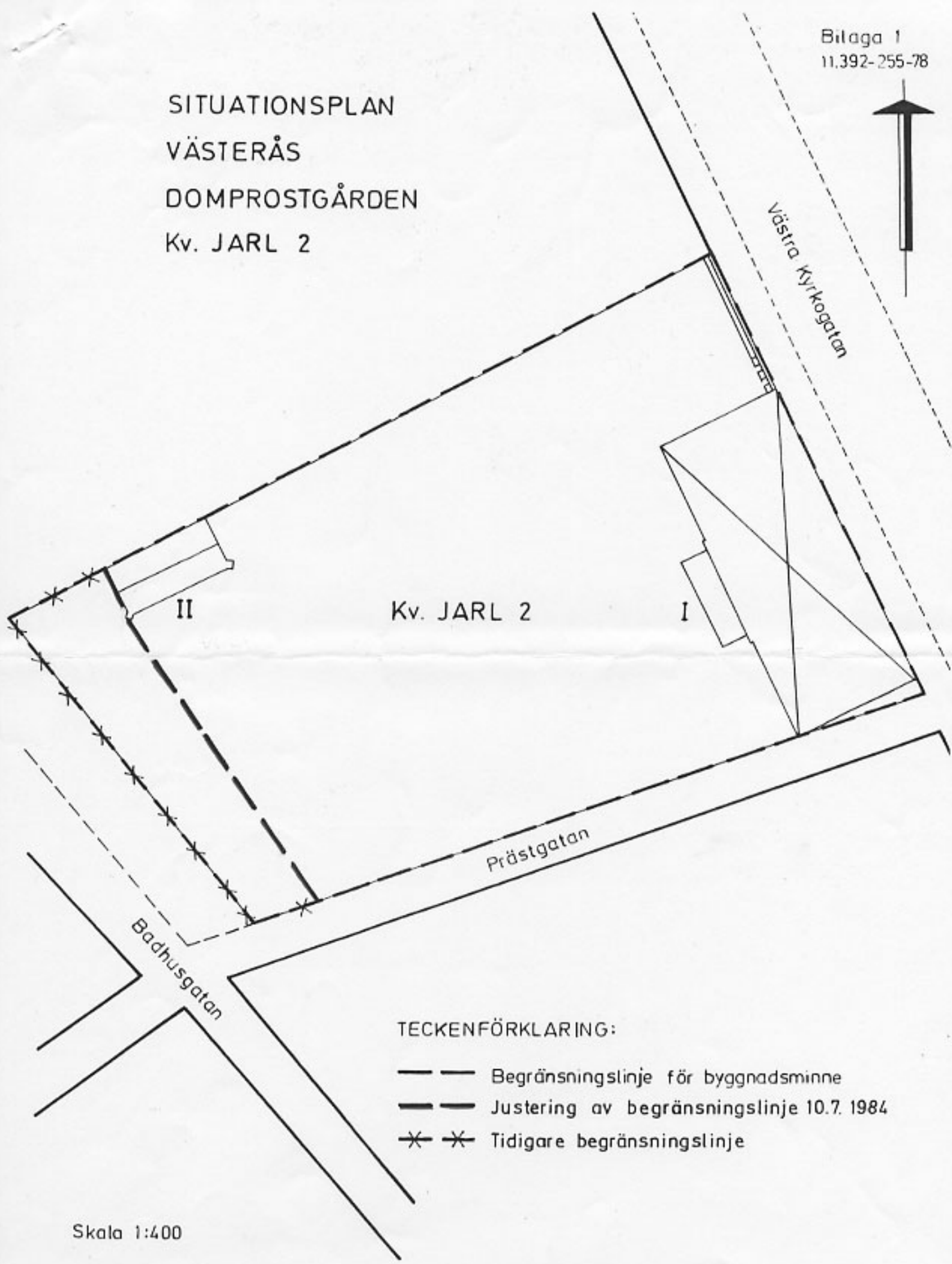
V
84.09.10
19.84.09.10
lista nr *Lopia Db om*
Lb. Anmäln
a.a./SB

Kopia till

riksantikvarieämbetet, byggnadssekt
läns museet
kyrkoförvaltningen, fastighetsförvaltningen, Slottsgatan 6,
722 11 VÄSTERÅS

/SB

SITUATIONSPLAN
VÄSTERÅS
DOMPROSTGÅRDEN
Kv. JARL 2



TECKENFÖRKLARING:

- — Begränsningslinje för byggnadsminne
- — Justering av begränsningslinje 10.7.1984
- * * Tidigare begränsningslinje

Skala 1:400