

BILAGA
LÄNSSTYRELSEN


Kristianstads län
Planeringsavdelningen

BESLUT

1981-12-22

4573
Dnr 11.392-2271-81

Delg kvitto



Ändrade skyddsföreskrifter m m för byggnadsminnet Ingeborrharp-
gården i Rya socken, Örskelljunga kommun

Genom beslut den 22 juni 1981 förklarade länsstyrelsen med stöd av 1 § lagen om byggnadsminnen Ingeborrharpgården för byggnadsminne, därvid samtidigt vissa skyddsföreskrifter meddelades.

I rubriken till beslutet den 22 juni 1981 angavs felaktigt att Ingeborrharpgården låg på fastigheterna Ingeborrharp 1:1 och 1:2. Länsstyrelsen låter nu anteckna att den rätta fastighetsbeteckningen - efter avstyckning som registrerats den 2 oktober 1981 - är Ingeborrharp 1:4.

Fråga har väckts att i några hänseenden precisera och jämka ovan nämnda beslut den 22 juni 1981. Örskelljunga kommun såsom ägare av fastigheten har inte haft något att erinra häremot.

Efter gjorda överväganden beslutar länsstyrelsen följande beträffande

A. Motiveringen för att Ingeborrharpgården skall anses som byggnadsminne.

Anläggningen med sina byggnader i gråsten, korsvirke och skiftesverk speglar det traditionella byggnadsskicket i risbygden och bevarar således egenarten hos en gången tids bebyggelse.

B. Skyddsföreskrifterna vilka skall ha följande jämkade lydelse:

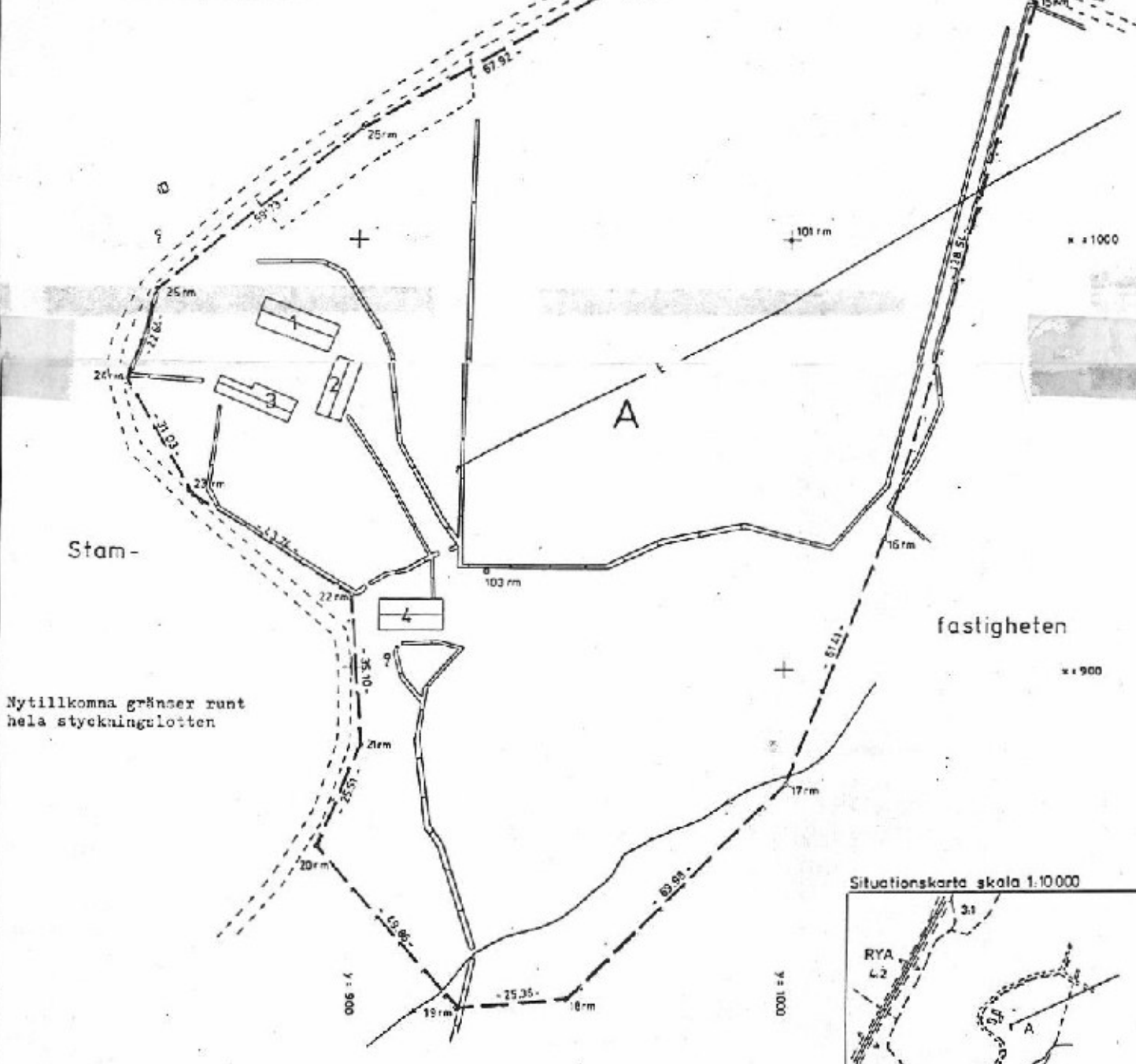
1. Byggnaderna på Ingeborrharpgården, som på bilagda karta markerats med siffrorna 1-4, får ej utan länsstyrelsens samtycke rivas, ombyggas eller eljest till sitt yttre förändras eller renoveras.
2. Sådana arbeten i byggnads inre, som berör stomme eller fast inredning, får i de på kartan med 1-3 markerade byggnaderna utföras endast efter förslag, som granskats och godkänts av länsstyrelsen.
3. Fastigheten får inte utan länsstyrelsens samtycke ytterligare bebyggas eller bli föremål för annan väsentlig förändring.

Ärende Avstyckning från samfällad mark (gemensam Egovidd) för Ingeborrarp 1:1, 2:1		Kommun Örkelljunga	Län Kristianstad
Förmyndingsmyndighet <i>Kurt Fränkel</i> Kurt Fränkel		Registreringsvärd Rya	Registreringsbevis Registreringsdatum 1981-10-C2
Fästighet, område m.m.		För fastighetsregistermyndigheten <i>G. H. H. H.</i>	
Fig	Area hektar, m ² Delarea	Ägare, uppger till lokal skattemyndighet och andra anmärkningar	

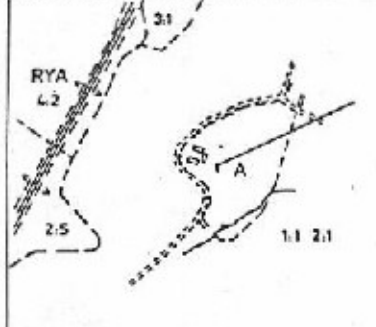
Lotten A - R.Nr 1:4 3,1143

Örkelljunga kommun
296 01 Örkelljunga
00 - 57

TEKNISK BESKRIVNING, aktbil BE



Situationskarta skala 1:10 000



Framställt genom nymätning	Skala 1:1000	Måttav IV	Koordinatsystem fristående
För det tekniska innehållet svarar	Reg. karta, ägareangivning 032 77 : 23		Belägningsstandard TPA 4.6B:5

Fotokopians riktighet bestyrkes

1981-12-22

Dnr 11.392-2271-81

4. Byggnaderna på fastigheten skall ägnas ett för deras fortbestånd erforderligt underhåll.

Länsstyrelsens beslut länder till efterrättelse utan hinder av förd klagan.

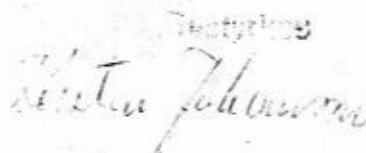
Besvär till Kammarrätten i Göteborg enligt bilaga.


Klas Magnusson


Ake Werdenfels

Bilaga
Karta

Kopia till
Akten
Länsantikvarien
Juridiska enheten
Planenheten
Riksantikvarieämbetet
Landsantikvarien vid Skånes Hembygdsförbund
Byggnadsnämnden i ÖrkeUjunga kommun
Kulturnämnden i ÖrkeUjunga kommun
Inskrivningsmyndigheten vid Klippans tingsrätt


Klas Magnusson