


Delgivningskvitto

Kyrkorådet i
Öveds församling
Skartofta prästgård
275 00 SJÖBO



Byggnadsminnesförklaring av Öveds församlingshem å
fastigheten Övedskloster 2:10, Öveds socken, Sjöbo kommun
(Bilagor³)

Sedan fråga väckts att förklara Öveds församlingshem på fastigheten Övedskloster 2:10, Öveds socken, Sjöbo kommun, för byggnadsminne har meddelande härom insänts den 20 augusti 1979 till inskrivningsmyndigheten vid Ystads tingsrätt, varjämte förslag till skyddsföreskrifter har upprättats. Fastighetens ägare, Öveds församling, har inte haft något att erinra mot en byggnadsminnesförklaring.

Församlingshemmet i Öved uppfördes som skola omkring 1800. Tillsammans med det samtidigt byggda ålderdomshemmet flankerar församlingshemmet kyrkan och utgör en viktig komponent i den omsorgsfullt planerade miljön.

Med stöd av 1 § lagen om byggnadsminne (1960:690, ändrad och omtryckt 1976:440) förklarar länsstyrelsen Öveds församlingshem för byggnadsminne.

I samband härmed meddelar länsstyrelsen med stöd av 2 § nämnda lag följande föreskrifter.

- 1 Öveds församlingshem får inte utan länsstyrelsens samtycke rivas eller till sitt yttre byggas om eller på annat sätt väsentligt förändras.
- 2 Förändringar i byggnadens inre, som berör äldre murverk får inte ske utan länsstyrelsens samtycke.
- 3 Det område omkring byggnaden, som angivits på till bestämmelserna hörande karta, får inte utan länsstyrelsens samtycke ytterligare bebyggas eller på annat sätt förändras.
- 4 Byggnaden och området skall underhållas på sådant sätt att det kulturhistoriska värdet inte minskar.

Beslut i detta ärende har fattats av styrelsen. I beslutet deltog landshövding Nils Hörjel jämte ledamöterna Lennart Engholm, Margit Gennser, Sven-Olle Hansson, Karin Henningsson, Sture Holmqvist, Arne Lundberg, Arne Lyngge, Lena Persson, Lars Samzelius, Folke Stridh, Fredrik Swartling, Rune Svensson och Ella Tengbom-Velander.

I den slutliga handläggningen deltog även länsråd L Linder-Aronson, vägdirektören Rickard Montgomery, tf 1:e länsassessor Göran Öhlin, bitr länsarkitekt Lars Renfors och länsantikvarie Carin Bunte, föredragande.

Detta beslut kan överklagas hos regeringen (utbildningsdepartementet) se bilaga.

Nils Hörjel

Carin Bunte

Bilagor

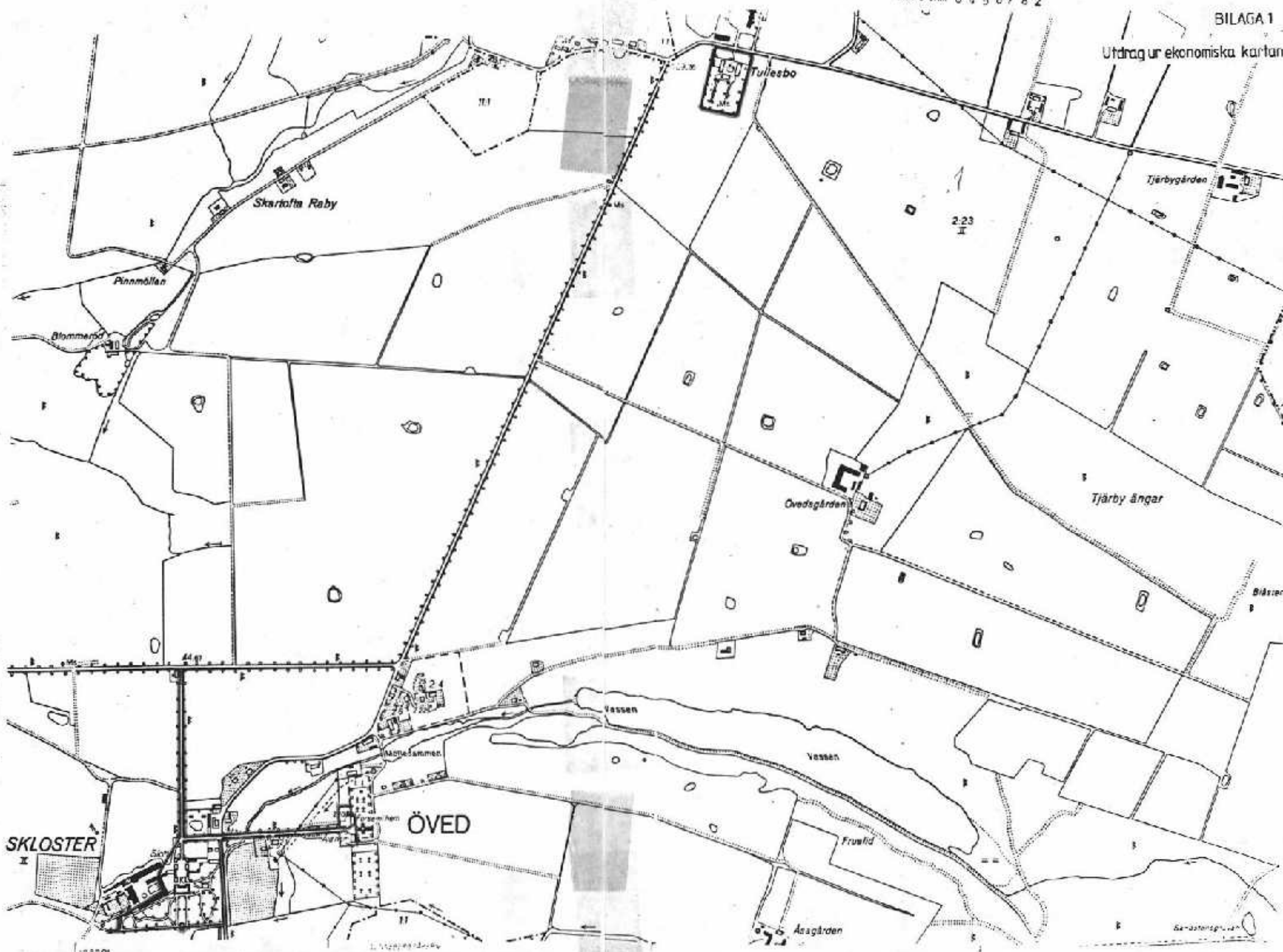
besvärshänvisning
utdrag ur ek. karta
avstyckningskarta Övedskloster 2:10

SÄNDLISTA

Riksantikvarieämbetet X (med lagakraftbevis)

Skånes hembygdsförbund
Byggnadsnämnden i Sjöbo
Vägförvaltningen i M-län
Inskrivningsmyndigheten (med lagakraftbevis)
Sydkraft
juridiska enheten
planenheten
lantmäteriet
länsantikvarien
akten

Handwritten signature
MLA



Karta
över ett område å

Avstyckningskarta över
Övedskloster 2:10

Övedskloster 2¹

i Öveds socken, Malmöhus län;

upprättad vid avstyckning år 1951 av

Avstyckningsbeskrivning

Justitiedepartementet
Distriktslantmätare

Bet. n. karten	Ägostag m. n.	Areai					
		Inrättnings-			Avrättnings-		
		Hektar	Ar	Kvm	Hektar	Ar	Kvm
1	kont. av: jord		17.93				
2	kont. trädgård		5.20				
	<i>Summa</i>		23.13				

R.N:r. 210

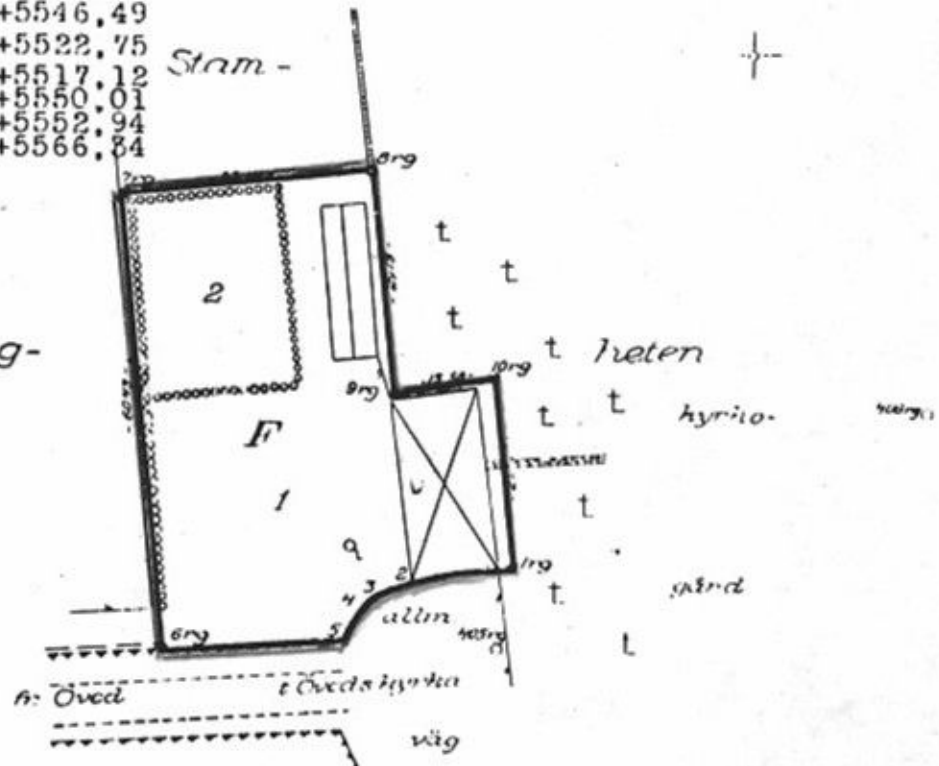
§ 249. År 1951 den 4 aug. blev den avstyckning, som denna karta avser, av överlantmätaren i Malmöhus län fastställd, betygar, på ämbetets vägnar

Justitiedepartementet

Zoordinatförteckning:

Punkt nr	x meter	y meter
1 rg	+73221,15	+5558,77
2 hh	+73229,96	+5555,17
3 mk	+73226,18	+5551,22
4 mk	+73226,35	+5548,56
5 mk	+73222,16	+5546,49
6 rg	+73220,54	+5522,75
7 rg	+73280,63	+5517,12
8 rg	+73283,66	+5550,01
9 rg	+73254,77	+5552,94
10 rg	+73256,21	+5566,84

fastig-



Stamfastigheten



Skala 1:1000

meter