




A.T.A.



Fastställelse av skyddsföreskrifter och utökning av det statliga byggnadsminnet kv. Johannes större, Norrmalm, Stockholms kommun och län.

Del av kv. Johannes större är statligt byggnadsminne enligt tidigare beslut av regeringen.

Riksantikvarieämbetet har i skrivelse den 3 mars 1995 anhållit om utökning av byggnadsminnet till att omfatta hela kvarteret, samt om fastställande av skyddsföreskrifter. Kvarteret Johannes större förvaltas av Statens fastighetsverk, som har yttrat sig i ärendet.

Regeringen fastställer följande avgränsningar och skyddsföreskrifter för det statliga byggnadsminnet kv. Johannes större.

I byggnadsminnet ingår samtliga byggnader utom den 1993 uppförda gårdsbyggnaden på f.d. Johannes större nr 6 (bil. 2).

1. Byggnaderna får inte rivas, ej heller till sitt yttre byggas om eller på annat sätt förändras.

2. Ingrepp får inte göras i byggnadernas stomme eller i bevarad äldre rumsindelning.

1995-07-05 Kumb
Anmält... A.a. / lpf


3. Ingrepp får inte göras i äldre fast inredning. Till fast inredning hör bl.a. snickerier, eldstäder, järntrappor, radiatorer och dekorativa ytskikt.

4. Byggnaderna skall underhållas så att de inte förfaller. Vård- och underhållsarbeten skall utföras med traditionella byggnadsmaterial och färger på ett sådant sätt att det kulturhistoriska värdet inte minskar.

Om det av särskilda skäl anses nödvändigt att ändra byggnadsminnet i strid med skyddsföreskrifterna skall ansökan om tillstånd enligt 6-7 §§ förordningen (1988:1229) om statliga byggnadsminnen m.m. lämnas in till Riksantikvarieämbetet.

På regeringens vägnar


Margot Wallström


Kjell-Håkan Arnell

Bilagor

1. Översiktskarta
2. Situationsplan

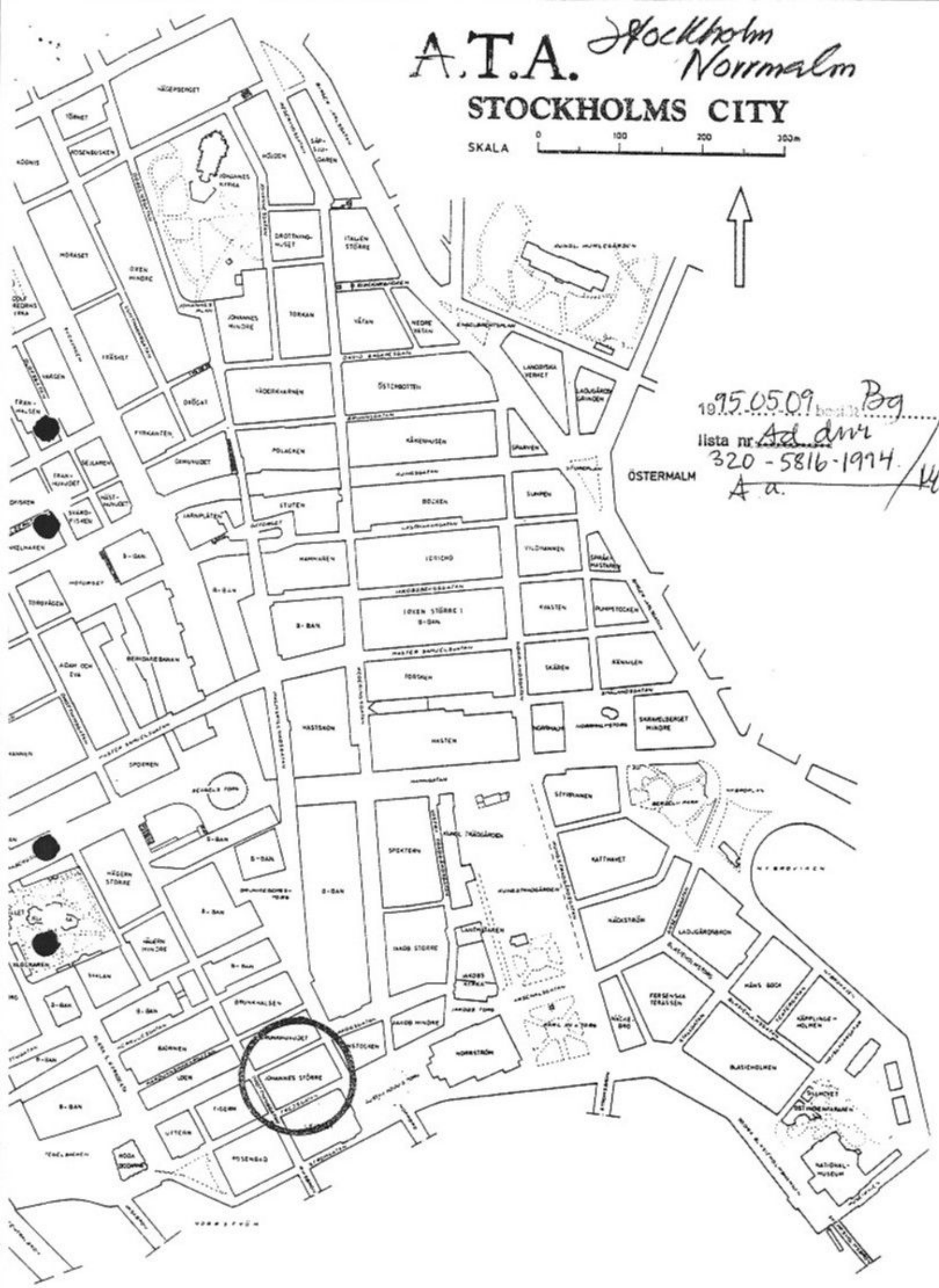

Kopia till

Finansdepartementet
Statens fastighetsverk
Länsstyrelsen i Stockholms län, Kulturmiljöenheten
Stiftelsen Stockholms läns museum, Läns museibyran
Stockholms Stadsmuseum
Stockholms kommun, Byggnadsnämnden

A.T.A. *Stockholm*
Norrmalm

STOCKHOLMS CITY

SKALA 0 100 200 300m



1975.05.09 B9
lista nr Ad dnr
320-5816-1974
A a. *[Signature]*

KV BRJNKHUVUDET

JAKOBSGATAN

KV JOHANNES STÖRE

FREDSGATAN

KV LEJONET

KV TIGERN

DROTHNINGGATAN

KULVERT

HALMSTRÖSGATAN

KV VÄRFÖCKEN

**— — — — — = GRÄNS
FÖR BYGGNADS-
MINNET.**

Up 91

KV JOHANNES STÖRE

ÄRSKA 1:17 2:1

L 400

1990

GUSTAV ADOLFS TERG

006730-005

GRANSKNINGSKOPIA 1990-01-08

40 17 CTD		KV JOHANNES STÖRE, HALMSTRÖSGATAN	
Q	ÖVERGLASAD GÅRD	SP 84 88 88	SP 84 88 88
R	TYNEN	SP 84 88 88	SP 84 88 88
V	INÅGÅR	SP 84 88 88	SP 84 88 88
F	FÖRSTÄDAN	SP 84 88 88	SP 84 88 88
S	STÅL	SP 84 88 88	SP 84 88 88
U	UTRÄDDNING	SP 84 88 88	SP 84 88 88
SITUATIONSPLAN			
Å.Å.	J. SANDGREN	Å.Å.	1400
1400-08-21		1400-08-21	