

Byggnadsminnesförklaring av härbre inom fastigheten Föllinge-Nyland 3:6, Föllinge sn, Krokoms kn

BESLUT

Länsstyrelsen förklarar, med stöd av 3 kap 1 § kulturminneslagen, härbre inom fastigheten Föllinge-Nyland 3:6, Föllinge sn, Krokoms kn, för byggnadsminne.

BAKGRUND

Se tidigare utskickat PM.

Förslag till byggnadsminnesförklaring sändes ut på remiss den 10 april 2000. Inga invändningar mot byggnadsminnesförklaring har framkommit. Riksantikvarieämbetet har framfört synpunkter beträffande formuleringar och ifrågasatt nödvändigheten av ett skyddsområde. Länsstyrelsen menar dock att ett skyddsområde tydliggör syftet med byggnadsminnesförklaringen och på ett åskådligt sätt visar på byggnadsminnets omfattning.

Jämtlands läns museum ser i remissvaren mycket positivt på att de medeltida timmerbyggnaderna säkerställs för framtiden. För flertalet av byggnaderna poängterar Länsstyrelsen behovet av ytterligare forskning kring byggnadens historia och tekniska skick. Länsstyrelsen menar att det är viktigt att det vård- och dokumentationsarbete som inleddes under 1980-talet fortsätter, så att kunskapen om och vården av timmerbyggnaderna utvecklas vidare.

BESKRIVNING OCH HISTORIK

Härbret i Föllinge är uppfört i två våningar, varav den undre dendrokronologiskt daterats till 1486-87. Den övre våningen, som byggdes på under 1800-talet, kan nås via en trappstege inne i härbret. Ingångssidan är försedd med en kort svale och något utskjutande skulle. Knutarna på den undre delen är av typen rännknut. En liten inåtgående dörr leder in i härbret. Golvet består av klor. Härbret vilar på ett stolpunderrede.



Härbret restaurerades i början av 1990-talet. Då försågs byggnaden med en ny syllram och ett nytt brädtak. Idag har inte härbret någon speciell funktion.

Härbret i Föllinge är ett av Jämtlands läns 14 kända medeltida timmerhus, som nu är förklarade som byggnadsminne.

MOTIVERING

Härbret har tillsammans med övriga medeltida timmerhus ett stort vetenskapligt värde i ett nationellt och internationellt perspektiv. Timmerhusen ger framför allt kunskap om medeltidens byggnadsskick, men också viktig information om tidens människor och deras levnadsvillkor.

De medeltida timmerhusen är sällsynta och viktiga historiska dokument. De har ett byggnadshistoriskt värde, som gör dem synnerligen märkliga. Härbret i Föllinge uppfyller därmed kulturminneslagens krav för byggnadsminnesförklaring.

SKYDDSFÖRESKRIFTER

Skyddsområdet omfattar del av fastigheten Föllinge-Nyland 3:6 (se markerat område på Situationsplan).

1. Härbret får inte rivas, flyttas, byggas om, till, eller på annat sätt förändras till sina exteriörer.
2. Härbret får inte förändras till sin interiör.
3. Åtgärder som innebär ingrepp i härbrets stomme får inte göras.
4. Härbret skall underhållas så att det inte förfaller. Vård- och underhållsarbeten skall utföras med sådana material och metoder att det kulturhistoriska värdet inte minskar.
5. Skyddsområdet skall hållas i sådant skick att byggnadsminnets utseende och karaktär inte förvanskas. Vegetation, såsom gräs, buskar och träd, skall hållas i sådant skick att byggnadsminnet inte skadas. Inom skyddsområdet får ytterligare byggnader eller andra fasta anordningar inte uppföras.

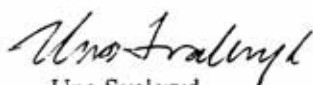
Länsstyrelsen lämnar råd och anvisningar i fråga om vård och underhåll.

Om ändring av byggnadsminnet i strid med skyddsföreskrifterna anses nödvändig, kan Länsstyrelsen enligt 3 kap 14 § kulturminneslagen meddela tillstånd till detta.


ÖVERKLAGANDE

Detta beslut kan överklagas hos Länsrätten i Jämtlands län, se bilaga (Formulär F4).

I den slutliga handläggningen av ärendet har bitr. länsantikvarie Jesper Larsson och förste länsassessor Erik Berglund deltagit.



Uno Svaleryd
länsråd



Johan Loock
antikvarie

Bilagor:

Situationsplan
Blankett för överklagande (Formulär F4)

Sändlista:

Jämtlands läns museum
Box 709
831 28 Östersund

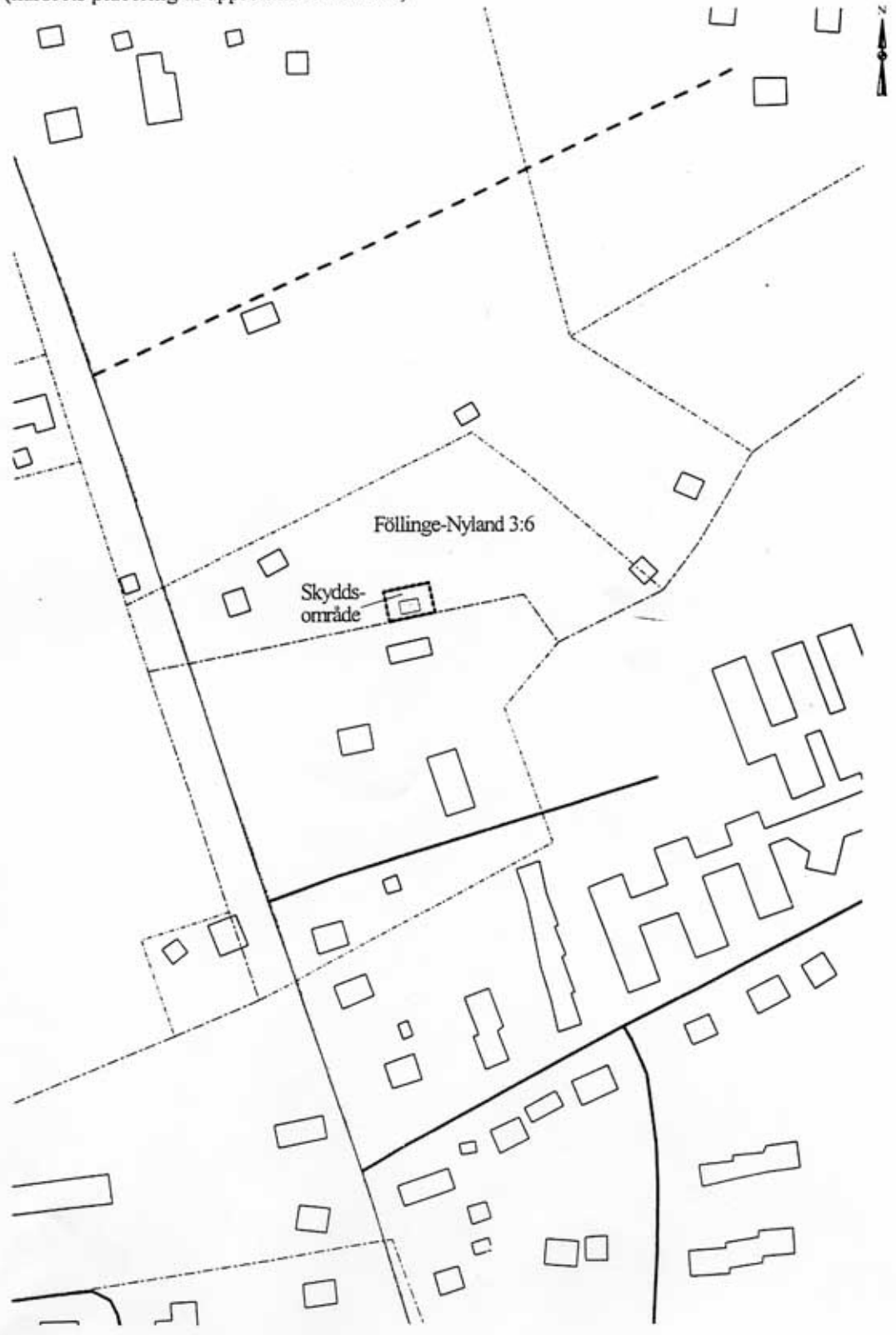
Lantmäterimyndigheten Jämtlands län
Fastighetsregistret
Box 366
831 25 Östersund

Lantmäterimyndigheten Jämtlands län
Östersundskontoret
Box 366
831 25 Östersund

Krokoms kommun
Miljö-Hälsa-Byggnämnden
835 80 Krokoms

Situationsplan

(härbrets placering är approximativt inritad)



Skala 1:2000