



REGERINGEN

Regeringsbeslut 3

2012-06-14

Ku2011/97/KA

Kulturdepartementet

Riksantikvarieämbetet

Box 5405

114 84 Stockholm



Framställning om revidering av skyddsföreskrifter för det statliga byggnadsminnet Karlskrona fästning, Stenbrottsbatteriet, Tjurkö 7:16, 7:22 och Tjurkö 7:17, Karlskrona kommun, Blekinge län

2 bilagor

Ärendet

Karlskrona fästning, Stenbrottsbatteriet, Tjurkö 7:16, 7:22 och Tjurkö 7:17, är sedan tidigare statligt byggnadsminne enligt förordningen (1988:1229) om statliga byggnadsminnen m.m. Riksantikvarieämbetet har hemställt att regeringen reviderar de skyddsföreskrifter som för närvarande gäller för byggnadsminnet då fastighetsavgränsningar i vissa fall är felaktiga och slutliga skyddsföreskrifter saknas för en av anläggningarna.

Fortifikationsverket som förvaltar byggnadsminnet har inget att erinra mot förslaget.

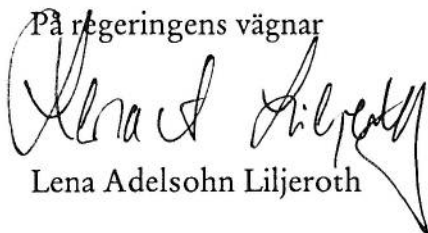
Regeringens beslut

Regeringen beslutar de skyddsföreskrifter för det statliga byggnadsminnet Karlskrona fästning, Stenbrottsbatteriet på Tjurkö 7:16, 7:22 och Tjurkö 7:17, Karlskrona kommun, Blekinge län som framgår av *bilagorna*.


2012-06-28 beslut. sh
Kopiera till FF: SAM-vag An/

Regeringen erinrar om att bestämmelser om tillstånd för ändring, hävande eller överlåtelse finns i 6–10 §§ förordningen om statliga byggnadsminnen m.m.

På regeringens vägnar



Lena Adelsohn Liljeroth



Keneth Wising

Kopia till

Socialdepartementet/SFÖ
Finansdepartementet/BA
Fortifikationsverket
Statens fastighetsverk
Lantmäteriet
Länsstyrelsen i Blekinge län
Karlskrona kommun
Blekinge museum

Skyddsföreskrifter för det statliga byggnadsminnet Karlskrona fästning, Stenbrottsbatteriet på Tjurkö, Tjurkö 7:16, 7:22 och Tjurkö 7:17, Karlskrona kommun, Blekinge län

Byggnadsminnet omfattar Stenbrottsbatteriet med kommandoplatz inom de områden som avgränsats på bifogade situationsplaner (bilaga 2 och 3).

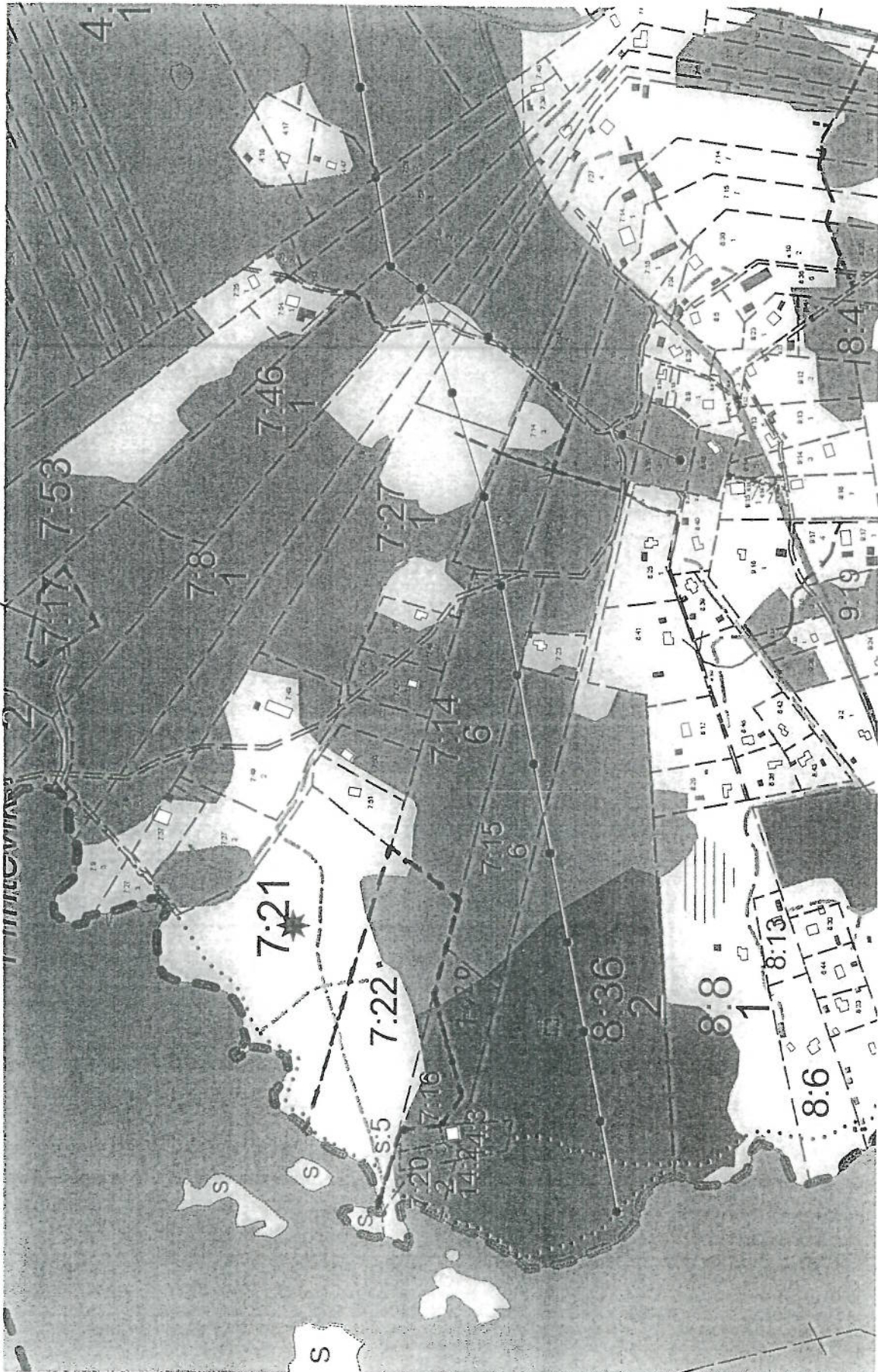
Skyddsföreskrifter

1. Anläggningen ska vårdas och underhållas så att den inte förfaller. Vård- och underhållsarbeten ska utföras med material och metoder som är anpassade till anläggningens egenart.
2. Mark inom anläggningen får inte väsentligt ändras. Anläggningen ska hållas fri från tillkommande vegetation, röjning för skottfält ska göras i den utsträckning som behövs för att försvarsuppgiften ska kunna förstås. Skyttevärn och andra försvarsanordningar som finns inom de avgränsade områdena ingår i byggnadsminnet.
3. Anläggningen får inte helt eller delvis rivas eller på annat sätt förändras.
4. Anläggningen får inte ytterligare bebyggas. Andra åtgärder som förändrar anläggningens karaktär får inte göras.

Om det finns särskilda skäl får, enligt 6 § förordningen (1988:1229) om statliga byggnadsminnen m.m., byggnadsminnet ändras i strid mot skyddsföreskrifterna. En ansökan om tillstånd till en sådan ändring görs hos Riksantikvarieämbetet.

BILAGA 1

KOMMUNOPLATS



50 0 50 100 150 200 250 m

Skala 1:5000

System SWEREF 99 TM Aktualitet: 2008-01-13

Kartredovisningen har inte rättsverkan, jmf: mot beslut i lantmäterihandlingar.

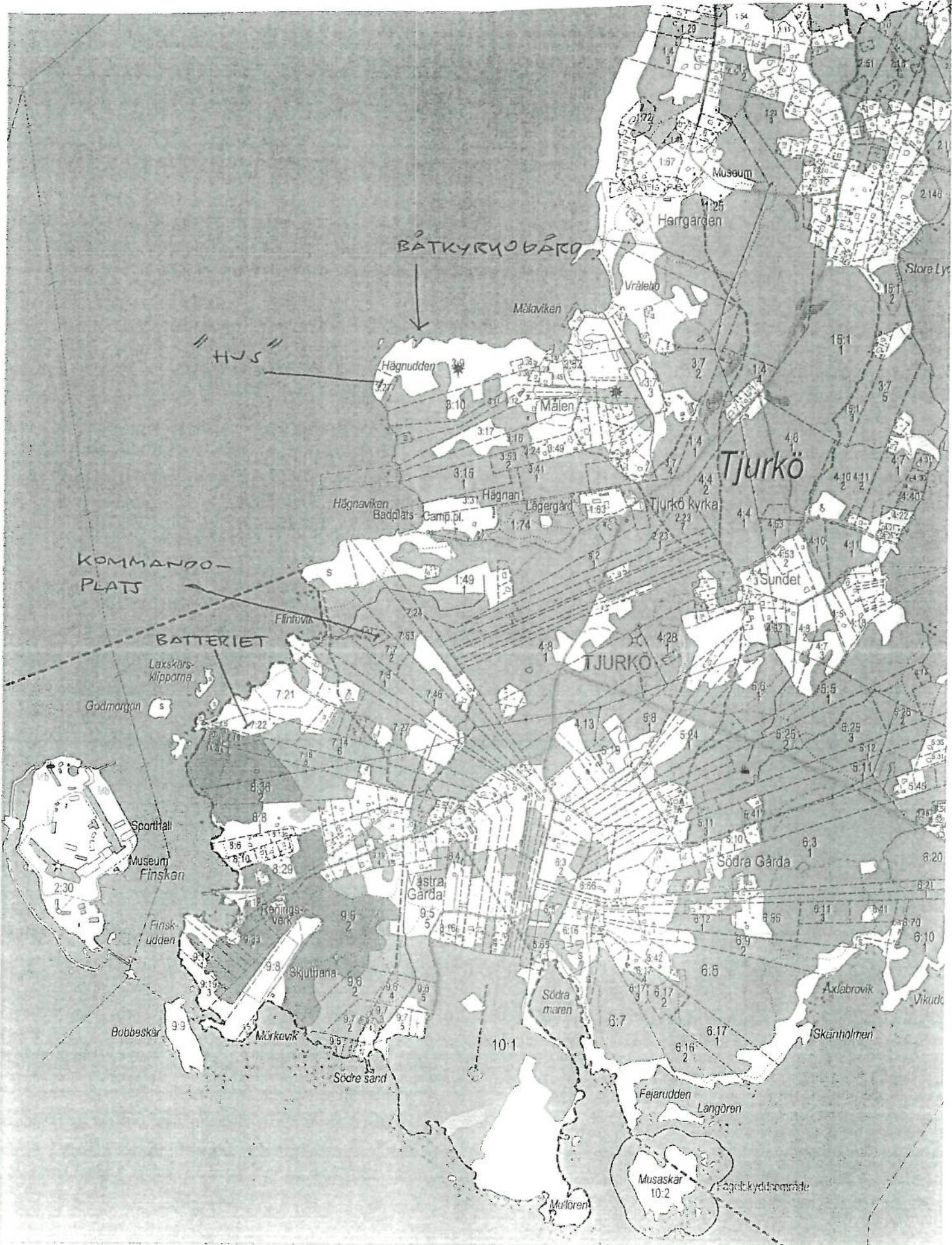
N = 6218106
E = 536825

Autoka-Vy 4 03 Licensierad till

LANDMÄTERIET

N

AutoKa-Vy 4.03 Licenserad till

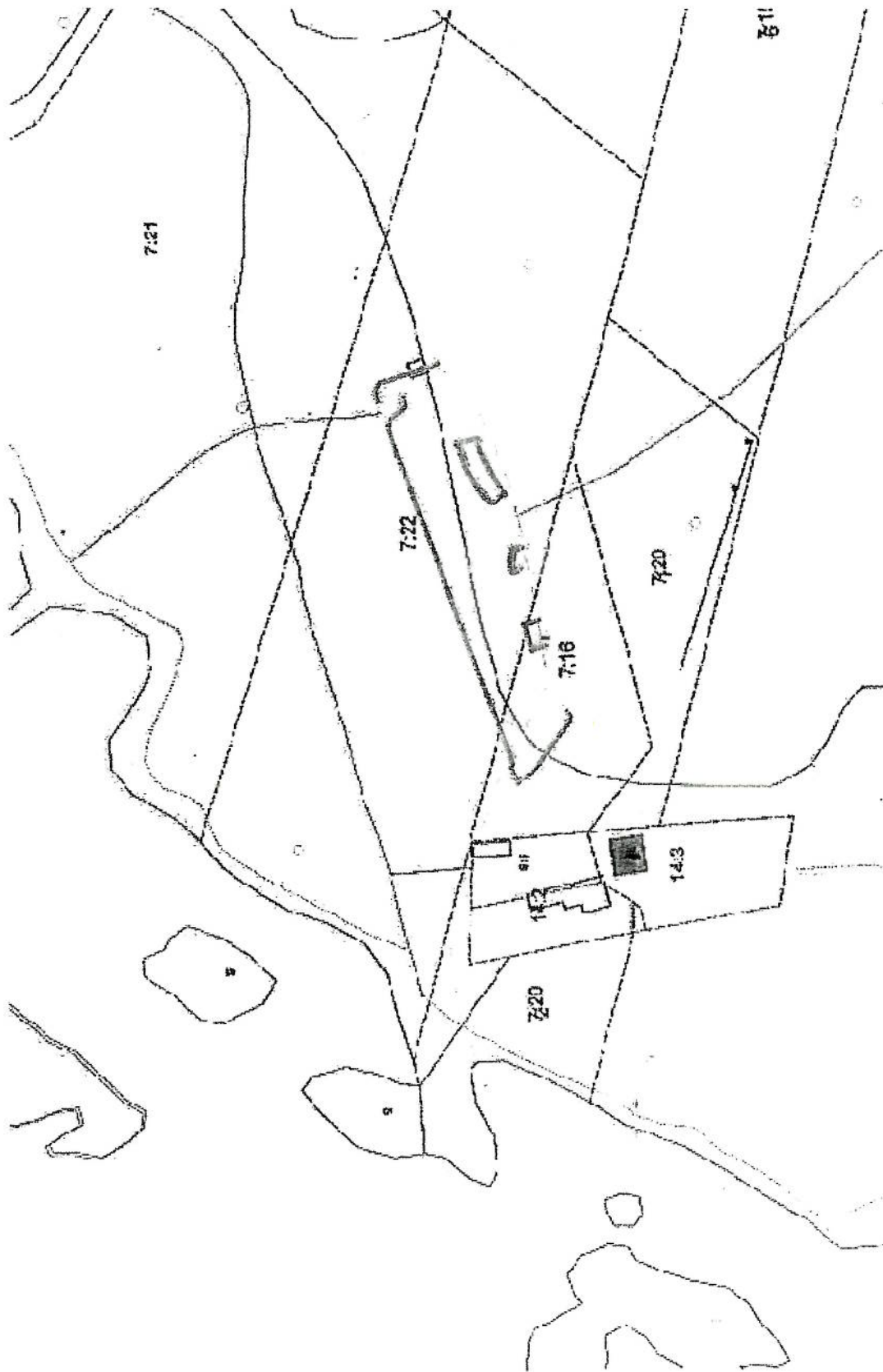


N = 6216928
E = 536354

System SWEREF 99 TM Aktualitet 2009-04-06
Kartredovisningen har inte rättsverkan jmf mot beslut i lant

200 0 200 400 600 800 1000 m

Skala 1:15000



FORTV dokumentation över befästningsobjektens (SBM) belägenhet inom berörda fastigheter

— = Objektets utsträckning