

Byggnadsminnesförklaring av Ingeborrharpgården på fastigheten Ingeborrharp 1:1 och 1:2 i Rya socken, Örskelljunga kommun

Sedan fråga väckts om att förklara Ingeborrharpgården för byggnadsminne har meddelande därom den 18 maj 1981 insänts till inskrivningsmyndigheten vid Klippans tingsrätt, varjämte förslag till skyddsföreskrifter upprättats. Fastighetens ägare Örskelljunga kommun samt byggnadsnämnden i Örskelljunga kommun har förklarat sig icke ha något att erinra mot den föreslagna byggnadsminnesförklaringen. Ägaren har godkänt de föreslagna skyddsföreskrifterna.

Enär Ingeborrharpgården bevarar egenarten hos gången tids byggnadsskick och med hänsyn härtill är att anse som synnerligen märklig förklarar länsstyrelsen jämlikt 1 § lagen om byggnadsminnen Ingeborrharpgården för byggnadsminne.

I samband härmed meddelar länsstyrelsen jämlikt 2 § nämnda lag följande skyddsföreskrifter.

1. Ingeborrharpgården får ej utan länsstyrelsens samtycke rivas, ombyggas eller eljest till sitt yttre förändras eller renoveras.
2. Sådana arbeten i byggnadens inre, som berör byggnadens stomme, får utföras endast efter förslag, som granskats och godkänts av länsstyrelsen.
3. Ett till fastigheten hörande område, som markerats med streckad begränsningslinje på kartan till ärendet, får ej utan länsstyrelsens samtycke ytterligare bebyggas eller bli föremål för annan väsentlig förändring.

22.6.81 basist ...

A.S.

E. Nyholm Kristianstad

NyH beslut den 22/6-81

dnr 27/82

1981-06-22

Dnr 11.392-963-77

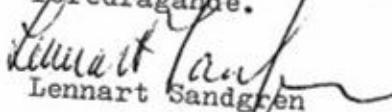
4. Ingeborrarpsgården skall ägnas för dess bestånd erforderligt löpande underhåll.


Länsstyrelsens beslut länder till efterrättelse utan hinder av förd klagan.

./.  
Besvär till Kammarrätten i Göteborg enligt bilaga.

Beslut i detta ärende har fattats av styrelsen. I beslutet deltog landshövding L Sandgren jämte ledamöterna R Svensson, Å Nilsson, E Jönsson, N Persson, L Bladh, A Olsson, E Johansson, S G Nilsson, S Ekdahl, J Björkman, G Lundbladh, G Karlsson samt tjänstgörande suppleanterna K-E Almqvist och A Carlsson.

I den slutliga handläggningen deltog även länsråd A Johansson, 1:e länsassessor K Magnusson, länsarkitekt B Levinson och länsantikvarie I Tunander, föredragande.

  
Lennart Sandgren

  
Ingemar Tunander

Bilaga  
Karta

Kopia till  
Akten  
Styrelsens protokoll  
Länsantikvarien  
Juridiska enheten  
Planenheten  
Riksantikvarieämbetet, Stockholm  
Landsantikvarien, Skånes Hembygdsförbund, Kristianstad  
Byggnadsnämnden i Örkelljunga kommun  
Kulturnämnden i Örkelljunga kommun  
Inskrivningsmyndigheten  
Pressen

*Kristian Johansson*

Arende Avstyckning från Ingeborrharp 1:1, 2:1 (gemensam ägovidd)		Kommun Örkelljunga		Län Kristianstad
Förregistreringslantmätare <i>Rolf Carlsson</i> Rolf Carlsson		Registerområde Rya		
Fastighet, område m m		Fig	Area hektar, m <sup>2</sup> delarea	± ändring/ summa
		Agare, uppgifter till lokal skattemyndighet och andra anmärkningar		

Registreringsbevis

Registreringsdatum

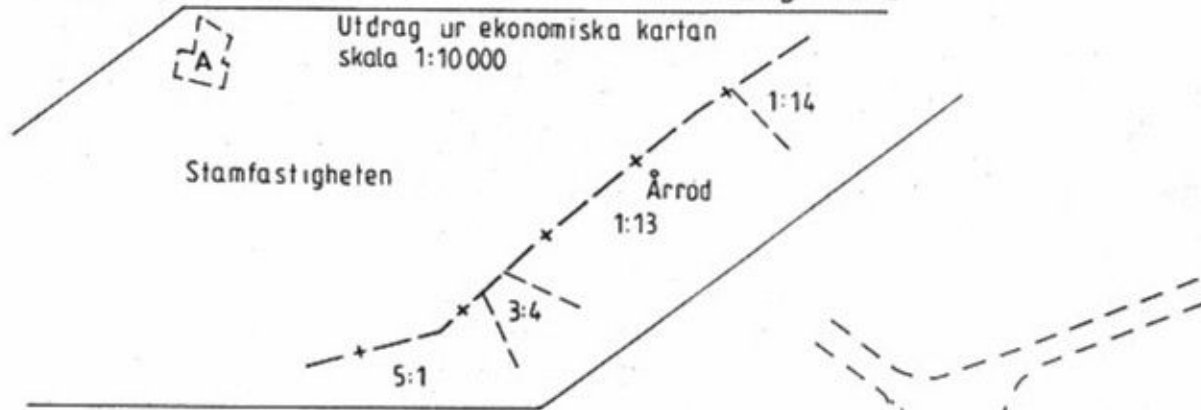
1979-04-06

För fastighetsregistermyndigheten

*Gök Stenqvist*

FASTIGHETSÄTTSLIG BESKRIVNING  
aktbilaga BE 1

TEKNISK BESKRIVNING  
aktbilaga BE 2

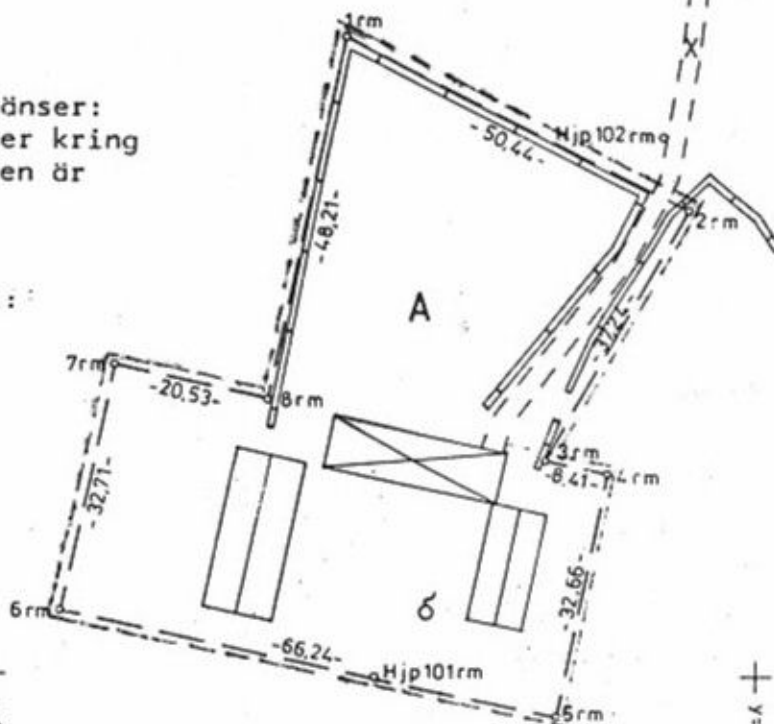


x=1100 +

Stamfastigheten

Nyttillkomna gränser:  
Samtliga gränser kring  
styckningslotten är  
nyttillkomna

Litt A = . . . . .



x=1000

+  
056 = x

+  
050 = y

Framställd genom Nymötning	Skala 1:1000	Matklass IV	Koordinatsystem Fristående
För det tekniska innehållet svarar <i>Rolf Carlsson</i>	Reg. karta, lagesangivning 032 77:07	Beteckningsstandard 4.6B:5	

Målning | Beräkning | Kartering | Ritn redigering

EK

EK

EK

*ms*

**Rya**